






Załącznik do Zarządzenia Nr
Prezydenta Miasta Krakowa
z dnia

LEGENDA:
 SŁUŻEBNOŚĆ PRZESYŁU

Legenda


	pas technologiczny
	sieć ciepła preizolowana
	sieć ciepła kanałowa
	sieć ciepła w budynku

MAPA EWIDENCYJNA
województwo: małopolskie
powiat: M. Kraków
jedn. ewid.: Fodgórze
obręb: 53
nr działki: 1025/33, 1025/39, 1025/41, 1025/48, 1025/49
sekcja: 7.124.11.10.3, 7.124.11.10.4, 7.124.11.10.5
arkusz mapy w KUI: 1274C4
skala: 1:1000
układ współrzędnych: 2000
stan na dzień: 11.01.2016
wykonano przez: Katarzyna Aneta

12

13


16

Poświadczam się zgodność niniejszej kopii z treścią materiału państwowego zasobu geodezyjnego i kartograficznego	
Organ prowadzący państwowy zasób geodezyjny i kartograficzny	PREZYDENT MIASTA KRAKOWA
Nazwa materiału zasobu	nr. ewidencyjny
Identyfikator ewidencyjny materiału zasobu	3546356/201
Data wykonania kopii	11.01.2016
Imię, nazwisko i podpis osoby reprezentującej organ	

PREZYDENT MIASTA KRAKOWA
GD-06-2.6642.....2016
331

Nic nie podlega opłacie skarbowej - na podstawie art. 2 ust. 1 lit h ustawy z dnia 16 listopada 2006 r. o opłacie skarbowej (Dz. U. Nr 225, poz. 1635 z późn. zm.)

13


Marta Nowicz
24062016

Niniejsza mapa ewidencyjna jest wydrukem z bazy danych państwowego zasobu geodezyjnego i kartograficznego, która powstała na podstawie pomiaru bezpoziorności oraz digitalizacji analogowej mapy ewidencyjnej.