

URZĄD MIASTA KRAKOWA
WYDZIAŁ SKARBOWY MIASTA
 31-523 Kraków, ul. Kasprowcza 2

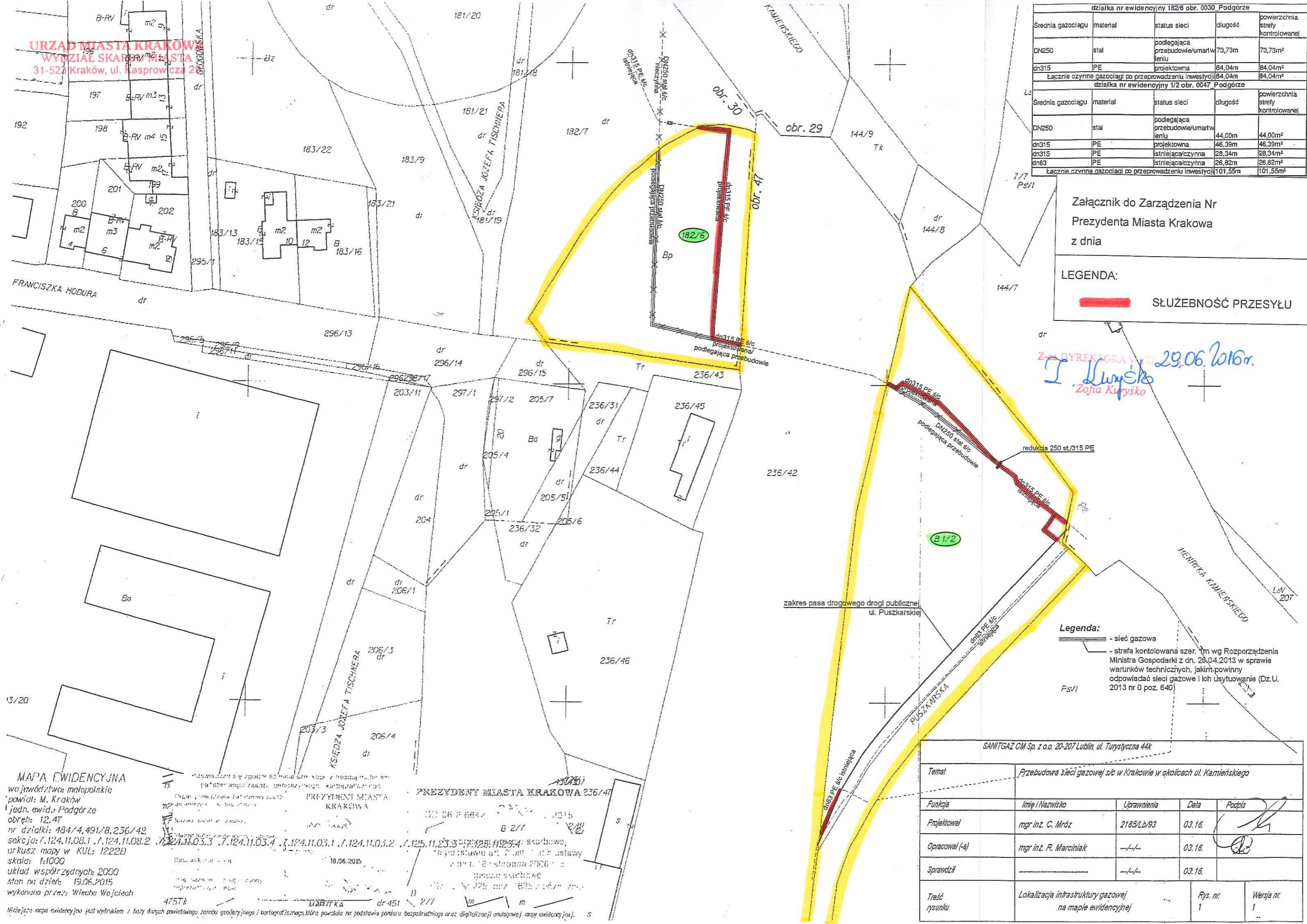
działka nr ewidencyjny 182/6 obr. 0030 Podgórze				
Srednia gazociągu	material	status sieci	dlugosc	powierzchnia strefy kontrolowanej
DN250	stal	podlegajaca przebudowie/umartwieniu	73,73m	73,73m ²
dn315	PE	projektowna	84,04m	84,04m ²
Łącznie czynne gazociągi po przeprowadzeniu inwestycji			84,04m	84,04m ²
działka nr ewidencyjny 1/2 obr. 0047 Podgórze				
Srednia gazociągu	material	status sieci	dlugosc	powierzchnia strefy kontrolowanej
DN250	stal	podlegajaca przebudowie/umartwieniu	44,00m	44,00m ²
dn315	PE	projektowna	46,39m	46,39m ²
dn315	PE	istniejaca/czynna	28,34m	28,34m ²
dn63	PE	istniejaca/czynna	26,82m	26,82m ²
Łącznie czynne gazociągi po przeprowadzeniu inwestycji			101,55m	101,55m ²

Załącznik do Zarządzenia Nr
 Prezydenta Miasta Krakowa
 z dnia



LEGENDA:
 **SŁUŻEBNOŚĆ PRZESYŁU**

Zast. Dyrektora WZ

 Zofia Kurysko
 29.06.2016r.





zakres pasa drogowego drogi publicznej
 ul. Puskarskiej

Legenda:
 - sieć gazowa
 - strefa kontrolowana szer. 7m wg Rozporządzenia Ministra Gospodarki z dn. 26.04.2013 w sprawie warunków technicznych, jakim powinny odpowiadać sieci gazowe i ich usytuowanie (Dz.U. 2013 nr 0 poz. 640)

MAPA EWIDENCYJNA
 województwo małopolskie
 powiat: M. Kraków
 jedn. ewid.: Podgórze
 obręb: 12.47
 nr działki: 484/4.491/8.236/42
 sekcja: 7.124.11.08.1.7.124.11.08.2.7.124.11.03.3.7.124.11.03.4.7.124.11.03.1.7.124.11.03.2.7.125.11.23.3.7.125.11.23.4
 arkusz mapy w KUL: 1222B
 skala: 1:1000
 układ współrzędnych: 2000
 stan na dzień: 19.06.2015
 wykonano przez: Włocha Wojciech

Prezydent Miasta Krakowa
 Kraków, dnia 19.06.2015
 47574

SANITGAZ CIM Sp. z o.o. 20-207 Lublin, ul. Turystyczna 44k				
Temat	Przebudowa sieci gazowej s/c w Krakowie w okolicach ul. Kamińskiego			
Funkcja	Imię i Nazwisko	Uprawnienia	Data	Podpis
Projektował	mgr inż. C. Mróz	2185/Lb/93	03.16.	
Opracował (-a)	mgr inż. R. Marciniak	-/-	03.16.	
Sprawdził		-/-	03.16.	
Treść rysunku	Lokalizacja infrastruktury gazowej na mapie ewidencyjnej	Rys. nr	1	Wersja nr
			1	1

Mniejsza mapa ewidencyjna jest wydrukem z bazy danych państwowego zarobku geodezyjnego i kartograficznego, która powstała na podstawie pomiaru bezpośredniego oraz digitalizacji analogowej mapy ewidencyjnej.