




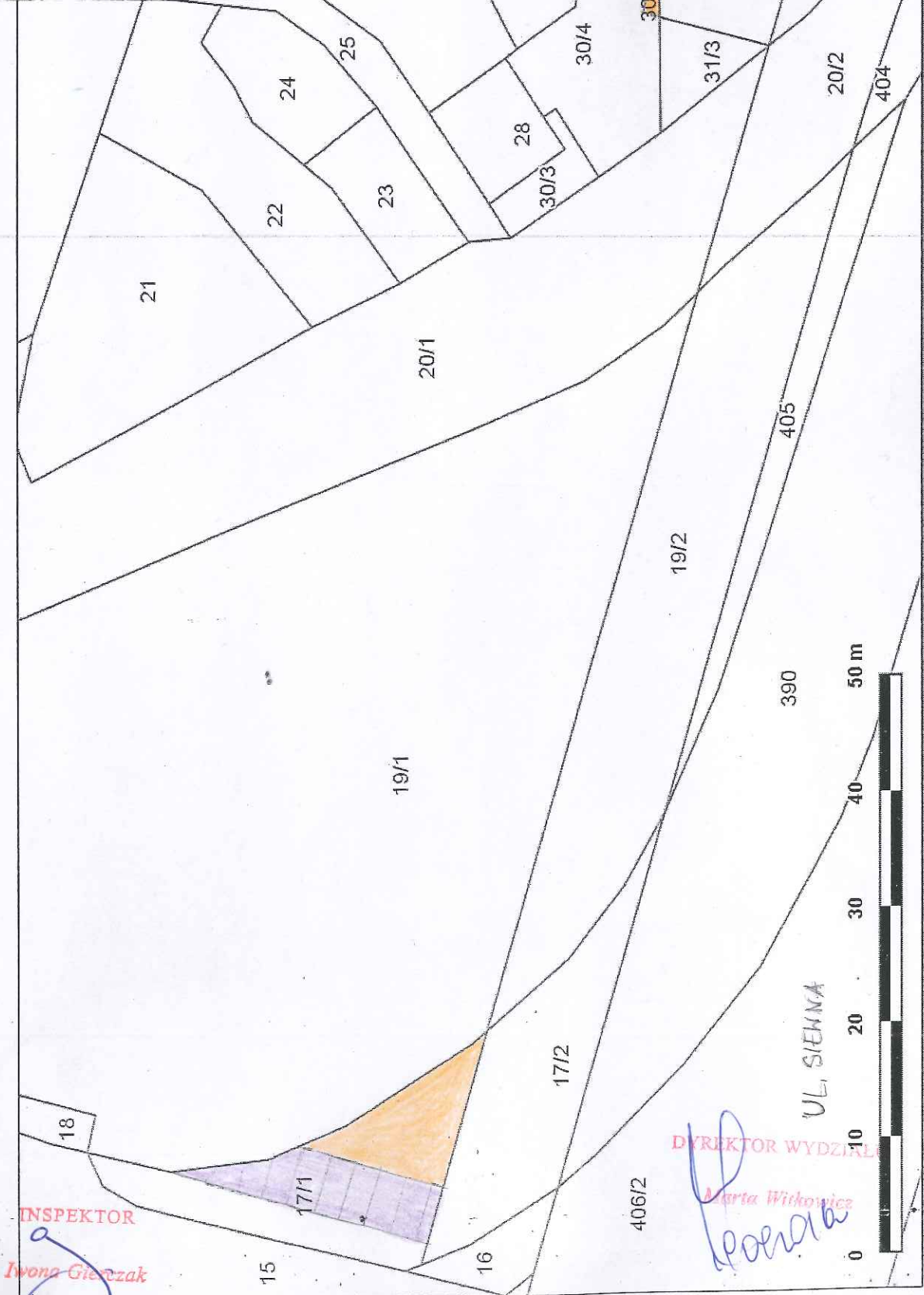
Załącznik graficzny  
do zarządzenia Nr  
Prezydenta Miasta Krakowa  
z dnia

teren przeznaczony do oddania w dzierżawę  
do użytkowania na cel:

-  - miejsca postojowe
-  - droga dojazdowa
-  - zielen (rolniczy do 1000 m<sup>2</sup> włącznie)

mapa przygotowana przy uż.  
Internetowego Serwera Danych Przestrzeni

Skala 1 : 500



INSPEKTOR  
Iwona Gierczak

DYREKTOR WYDZIAŁU  
Marta Wickowicz  
Gierczak

UL. SIEHNA

Udostępniane informacje nie są dokumentami w postępowaniach administracyjnych i innych.  
Dokumenty należy zamawiać w Wydziale Geodezji co podlega opłatom zgodnie z zat. do ustawy z dn. 5 czerwca 2014 r. o zmianie ustawy - Prawo geodezyjne i kartograficzne oraz ustawy o postępowaniu egzekucyjnym w administracji (Dz. U. 2014 poz. 897).

Wydruk sporządzony przez gierczaki (Gierczak Iwona, Wydział Skarbu Miasta), 2016.07.05 12:18:35