



Załącznik graficzny do Zarządzenia Nr
Prezydenta Miasta Krakowa
z dnia

LEGENDA:

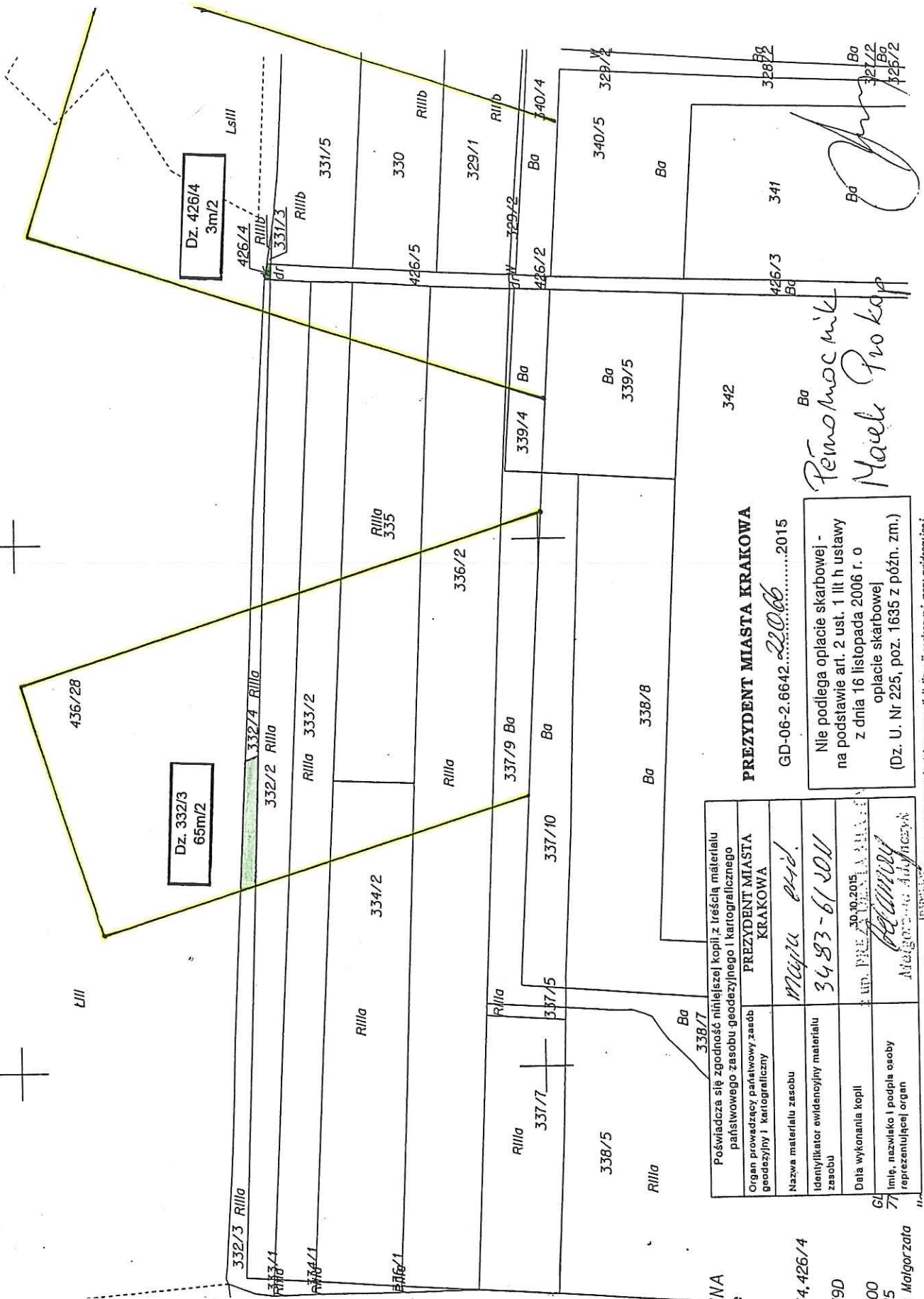
-  pas służebności przesyłu
-  granice obszaru objętego inwestycją

436/25
Z-DYREKTORA WYDZIAŁU
25.01.2016.
Iofia Kurysko

Rilla 436/24

MAPA EWIDENCYJNA

województwo: małopolskie
powiat: M. Kraków
jedn. ewid.: Nowa Huta
obrab.: 12
nr działki: 332/3, 332/4, 426/4
sekcja: 7.126.12.20.2
arkusz mapy w KUL: 879D
skala: 1:1000
układ współrzędnych: 2000
stan na dzień: 30.10.2015
wykonano przez: Adamczyk Małgorzata



PREZYDENT MIASTA KRAKOWA

GD-06-2.6642.....2015

Nie podlega opłacie skarbowej -
na podstawie art. 2 ust. 1 lit h ustawy
z dnia 16 listopada 2006 r. o
opłacie skarbowej
(Dz. U. Nr 225, poz. 1635 z późn. zm.)

Fernandoc Mik
Małgorzata Prokop

<p>Poświadczam się zgodność niniejszej kopii z treścią materiału państwowego zasobu geodezyjnego i kartograficznego</p> <p>Organ prowadzący państwowy zasób geodezyjny i kartograficzny</p> <p>Nazwa materiału zasobu</p> <p>Identyfikator ewidencyjny materiału zasobu</p> <p>Data wykonania kopii</p> <p>Imię, nazwisko i podpiła osoby reprezentującej organ</p>	<p>PREZYDENT MIASTA KRAKOWA</p> <p><i>Majura Ewid.</i></p> <p><i>3483-61201</i></p> <p>LIT. POKR. 30.10.2015</p> <p><i>Adamczyk</i></p> <p>Małopolski Urząd Geodezyjno-Kartograficzny</p>
---	---

Niniejsza mapa ewidencyjna jest wydrukiem z bazy danych powiatowego zasobu geodezyjnego i kartograficznego. Mapa powiatowa jest przesłana pomiaru bezpośredniego oraz digitalizacji analogowej mapy ewidencyjnej.