

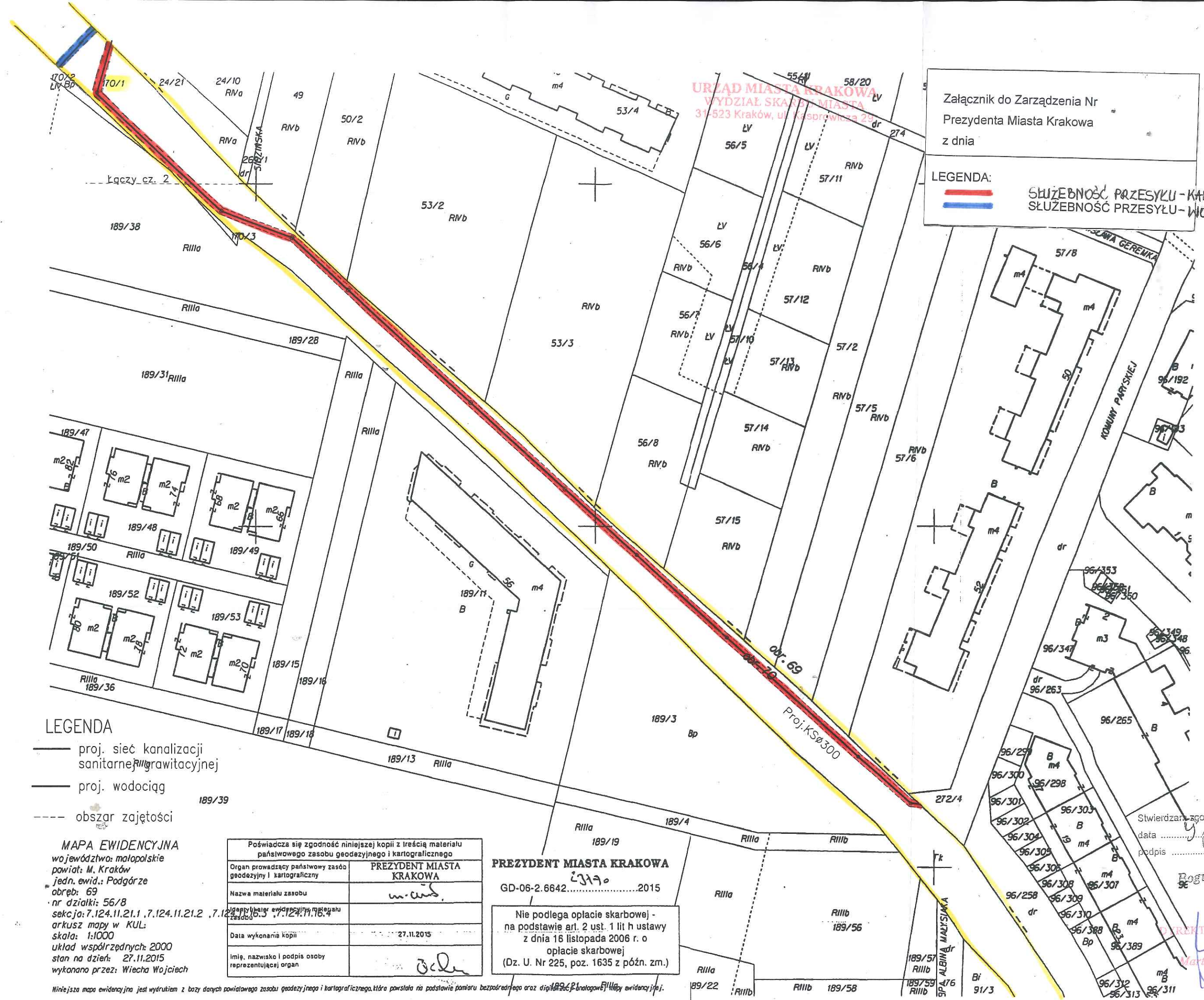





URZĄD MIASTA KRAKOWA  
WYDZIAŁ SKARBÓW MIASTA  
31-523 Kraków, ul. Kasprzowska 29

Załącznik do Zarządzenia Nr  
Prezydenta Miasta Krakowa  
z dnia


LEGENDA:  
 SŁUŻEBNOŚĆ PRZESYŁU - KANALIZACJA  
 SŁUŻEBNOŚĆ PRZESYŁU - WODA



LEGENDA

-  proj. sieć kanalizacji sanitarnej R111 i grawitacyjnej
-  proj. wodociąg
-  obszar zajętości

**MAPA EWIDENCYJNA**  
województwo: małopolskie  
powiat: M. Kraków  
jedn. ewid.: Podgórze  
obręb: 69  
nr działki: 56/8  
sekcja: 7.124.11.21.1, 7.124.11.21.2, 7.124.11.21.3, 7.124.11.21.4  
arkusz mapy w KUL:  
skala: 1:1000  
układ współrzędnych: 2000  
stan na dzień: 27.11.2015  
wykonano przez: Wiecha Wojciech


Poświadczam zgodność niniejszej kopii z treścią materiału państwowego zasobu geodezyjnego i kartograficznego	
Organ prowadzący państwowy zasób geodezyjny i kartograficzny	PREZYDENT MIASTA KRAKOWA
Nazwa materiału zasobu	mapa ewidencyjna
Identyfikator ewidencyjny materiału zasobu	189/38
Data wykonania kopii	27.11.2015
Imię, nazwisko i podpis osoby reprezentującej organ	

**PREZYDENT MIASTA KRAKOWA**  
GD-06-2.6642.....2015

Nie podlega opłacie skarbowej - na podstawie art. 2 ust. 1 lit h ustawy z dnia 16 listopada 2006 r. o opłacie skarbowej (Dz. U. Nr 225, poz. 1635 z późn. zm.)

Stwierdzam zgodność z oryginałem  
data .....  
podpis .....

  
Rogusław Lewiński

  
Marta Witkowska

Niniejsza mapa ewidencyjna jest wydrukiem z bazy danych powiatowego zasobu geodezyjnego i kartograficznego, która powstała na podstawie pomiaru bezpośredniego oraz digitalizacji analogowej mapy ewidencyjnej.