






Teren przeznaczony do oddania w dzierżawę:

- 296  - działka nr 295/21 obr. 44-Krowodrza na cel: garaż murowany nr 20
-  - udział wynoszący 1/12 w części tj. 0,0024 ha działki nr 295/6 obr. 44-Krowodrza o pow. 0,0098 ha na cel: droga dojazdowa
-  - udział wynoszący 1/11 w działce nr 295/28 obr. 44-Krowodrza o pow. 0,0056 ha na cel: droga dojazdowa

DYREKTOR WYDZIAŁU

Marta Witkiewicz

*Marta Witkiewicz*

Udostępniane informacje nie są dokumentami w postępowaniach administracyjnych i innych.

umenty należy zamawiać w Wydziale Geodezji co podlega opłatom zgodnie z zał. do ustawy z dn.5 czerwca 2014 r. o zmianie ustawy - Prawo geodezyjne i kartograficzne oraz ustawy o postępowaniu egzekucyjnym w administracji (Dz.U.2014 poz.897).