




Załącznik graficzny do zarządzenia Nr
Prezydenta Miasta Krakowa
z dnia

Teren przeznaczony do dzierżawy na cele:

-  - ogólnodostępne dojście - chodnik (droga dojazdowa)
-  - zieleniec (rolniczy)

-  - służebność przesyłu ustanowiona na podstawie aktu notarialnego Rep A Nr 1989/2012 z dnia 19.12.2012 r.

1/2
DYREKTOR WYDZIAŁU

Marta Witkiewicz
w10207h

MONTE CASSINO

Udostępniane informacje nie są dokumentami w postępowaniach administracyjnych i innych.

Dokumenty należy zamawiać w Wydziale Geodezji co podlega opłatom zgodnie z rozporządzeniem z dnia 19 lutego 2004r. w sprawie wysokości opłat za czynności geodezyjne i kartograficzne oraz udzielanie informacji, a także za wykonywanie wyrysów i wypisów z operatu ewidencyjnego (Dz.U. Nr 37 poz.333).