



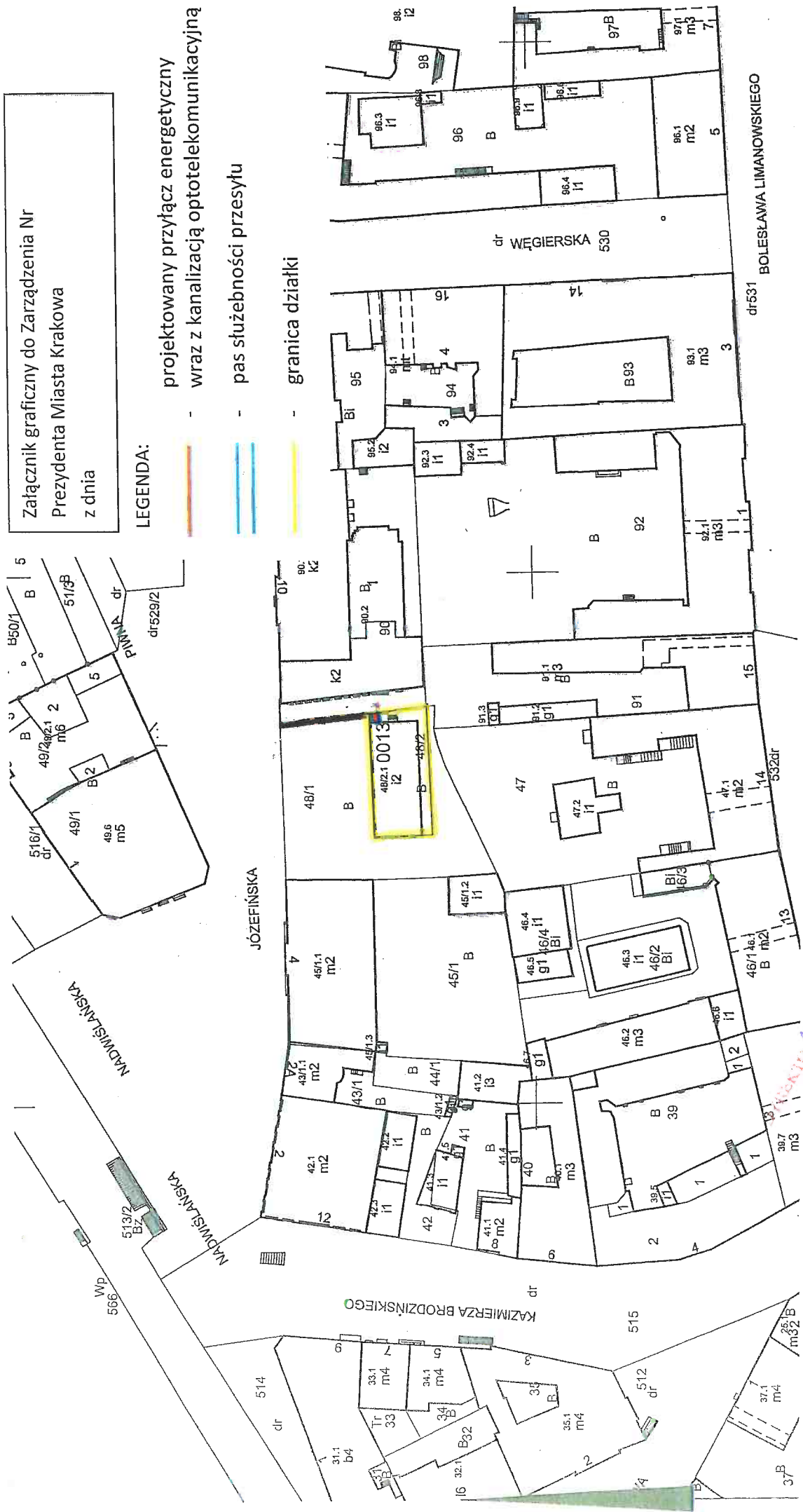


Załącznik graficzny do Zarządzenia Nr  
Prezydenta Miasta Krakowa  
z dnia


LEGENDA:

-  projektowany przyłącz energetyczny
-  wraz z kanalizacją optotelekomunikacyjną
-  pas służebności przesyłu
-  granica działki






MAPA EWIDENCYJNA

województwo: małopolskie  
powiat: M. Kraków  
jedn. ewid.: Podgórze  
obręb: 13  
nr działki: 48/2  
sekcja: 7.125.11.18.4, 7.125.11.19.3, 7.125.11.23.2, 7.125.11.24.1  
arkusz mapy w KUL:  
skala: 1:1000  
układ współrzędnych: 2000  
stan na dzień: 17-07-2017  
wykonano przez: Sebastian Pelech

Podpisano:  <b>Maria Mikowicz</b> 1804 WIA	Przewidziana str. zgodna z treścią wariantu 1 Przebiegiem zasobu geodezyjnego i kartograficznego
<b>PREZYDENT MIASTA KRAKOWA</b>	Opis planu ewidencyjnego jest zgodny z geodezyjnym i kartograficznym
<b>mapa ewidencyjna</b>	Niewłaściciel zasobu
3546-356/2011	Identyfikacja ewidencyjna i planowa zasobu
17-07-2017	Data wykonania mapy
<b>PREZYDENT MIASTA KRAKOWA</b>	Imię i nazwisko pracownika opracowującego mapę
GD-10.864Z.....13.145.....2017	Identyfikacja ewidencyjna i planowa zasobu

Legenda:

-  proj. elektroenergetyczny przyłącz kablowy SN-15KV
-  wraz z kanalizacją optotelekomunikacyjną
-  pas gruntu niezbędny do obsługi proj. infrastruktury

mgr inż. Mirosław Kuchnia  
Uprawnienia budowlane do projektowania  
w specjalności instalacyjnej w zakresie sieci,  
instalacji i urządzeń elektrycznych  
i elektroenergetycznych bez ograniczeń.  
Nr ewidencyjny MAP/0068/PBE/15

Niniejsza mapa ewidencyjna jest wydrukiem z bazy danych powiatowego zasobu geodezyjnego i kartograficznego, która powstawała na podstawie pomiaru bezpośredniego oraz digitalizacji mapy ewidencyjnej.