





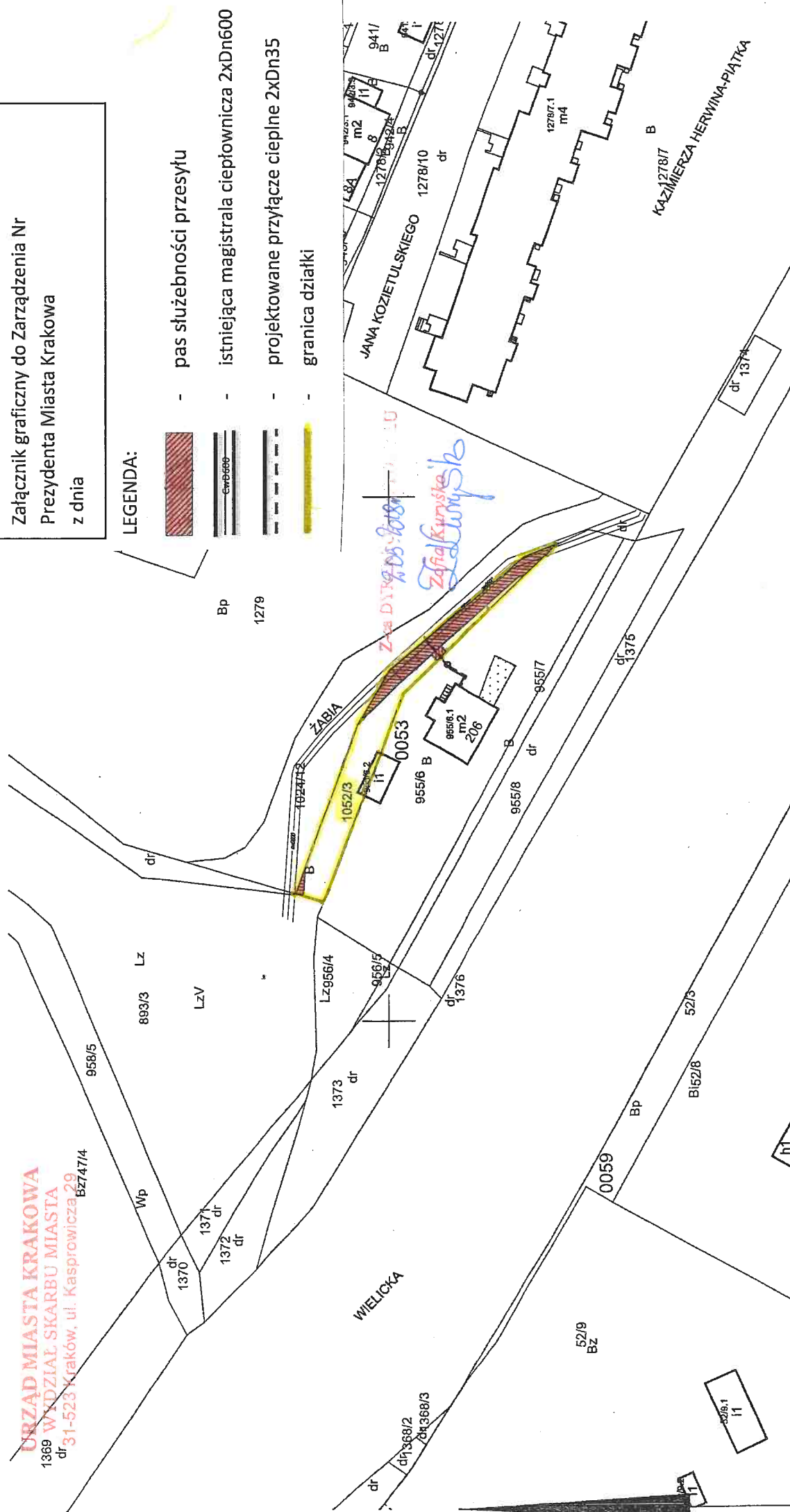
URZĄD MIASTA KRAKOWA
 1369 WYDZIAŁ SKARBU MIASTA
 dr 31-523 Kraków, ul. Kasprowicza 29
 Bz747/4

Załącznik graficzny do Zarządzenia Nr
 Prezydenta Miasta Krakowa
 z dnia

LEGENDA:

-  - pas służebności przesyłu
-  - istniejąca magistrala ciepłownicza 2xDn600
-  - projektowane przyłącze ciepłone 2xDn35
-  - granica działki




Bp
 1279



MAPA EWIDENCYJNA

województwo: małopolskie
 powiat: M. Kraków
 jedn. ewid.: Podgórze
 obręb: 53
 nr działki: 1024/12
 sekcje: 7.124.11.15.2, 7.124.12.11.1
 arkusz mapy w KUL:
 skala: 1:1000
 układ współrzędnych: 2000
 stan na dzień: 18-10-2017
 wykonano przez: Wojciech Wiścha

LEGENDA

-  - ISTNIEJĄCA MAGISTRALA CIEPŁOWNICZA
-  - PROJEKTOWANE PRZYŁĄCZE CIEPŁNE
-  - STREFY KONTROLOWANE

PREZYDENT MIASTA KRAKOWA
 GD-10.6642.....2017

<p>Posiadcza się zgodność niniejszej kopii z treścią materiału państwowego zasobu geodezyjnego i kartograficznego</p> <p>Organ prowadzący państwowy zasób geodezyjny i kartograficzny</p> <p>Nazwa materiału zasobu</p> <p>Identyfikator ewidencyjny materiału zasobu</p> <p>Data wykonania kopii</p> <p>Imię, nazwisko i podpis osoby reprezentującej organ</p>	<p>PREZYDENT MIASTA KRAKOWA</p> <p>mapa ewidencyjna</p> <p>3546-356/2011</p> <p>18-10-2017</p> <p><i>[Signature]</i></p>
--	--

PROJEKTOWAŁ:

TADEUSZ JUSZKIEWICZ
 Uprawnienia projektowo-wykonawcze
 Nr GP: IV-3368/2017/59p. Upr. 4093

Niniejsza mapa ewidencyjna jest wydrukiem z bazy "anych powiatowego zasobu geodezyjnego i kartograficznego, która powstała w wyniku podziału pomiaru bezpośredniego oraz digitalizacji mapy ewidencyjnej Wydziału Geodezji i Kartografii Urzędu Miasta Krakowa