

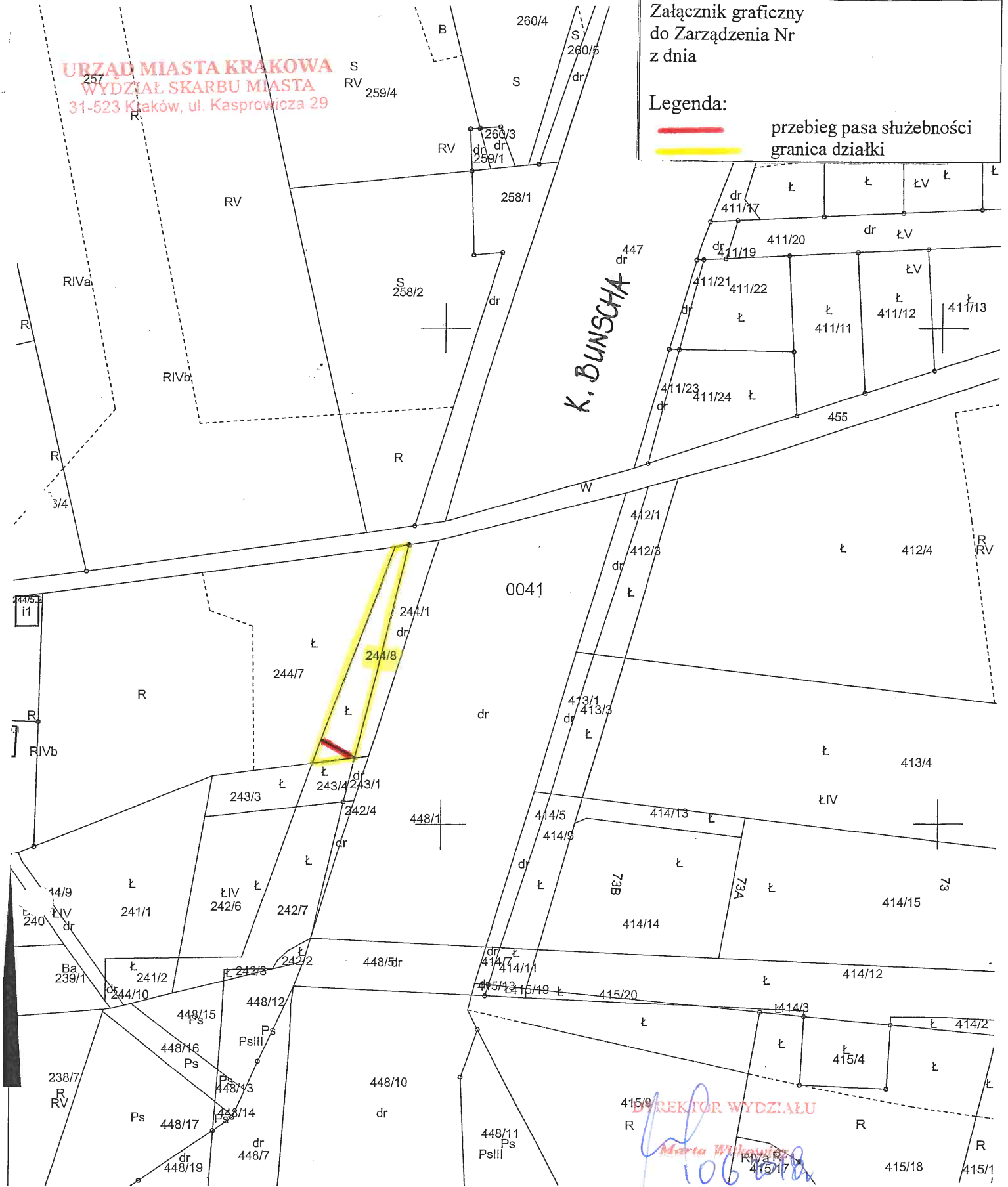


URZĄD MIASTA KRAKOWA
WYDZIAŁ SKARBU MIASTA
 31-523 Kraków, ul. Kasprowicza 29

Załącznik graficzny
 do Zarządzenia Nr
 z dnia



Legenda:

 przebieg pasa służebności
 granica działki



MAPA EWIDENCYJNA

województwo: małopolskie
 powiat: M. Kraków
 jedn. ewid.: Podgórze
 obręb: 41
 nr działki: 455
 sekcja: 7.124.10.15.4, 7.124.10.20.2
 arkusz mapy w KUL:
 skala: 1:1000
 układ współrzędnych: 2000
 stan na dzień: 30-11-2016
 wykonano przez: Sylwia Socha

legenda:  - projektowany pas służebności
 - granica działki
 PE dn. 25 ma dz. 244/8 o dt. 7,5m

Ryszard Leśniak

Rp.-Upr. 435/92
 ul. Ogrodowa 21, 32-120 Nowe Brzesko
 tel. 602 741 243

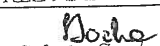
PREZYDENT MIASTA KRAKOWA

GD-10.6642.....11078..... 2016

DIREKTOR WYDZIAŁU

Maria Wilkowiak

106 018

Poświadczam zgodność niniejszej kopii z treścią materiału państwowego zasobu geodezyjnego i kartograficznego	
Organ prowadzący państwowy zasób geodezyjny i kartograficzny	PREZYDENT MIASTA KRAKOWA
Nazwa materiału zasobu	mapa ewidencyjna
Identyfikator ewidencyjny materiału zasobu	3609-3361200
Data wykonania kopii	z upr. PREZYDENTA MIASTA 30-11-2016
Imię, nazwisko i podpis osoby reprezentującej organ	 Sylwia Socha podinspektor Wydział Geodezji