



Załącznik graficzny
do Zarządzenia Nr
z dnia



 przebieg pasa służebności
 granica działki



Z-ca DYREKTORA WADZIAŁU
Zofia Kurysko
26.07.2018

MAPA EWIDENCYJNA

województwo: małopolskie
powiat: M. Kraków
jedn. ewid.: Krowodrza
obręb: 31
nr działki: 171/3
sekcja: 7.126.11.12.4, 7.126.11.13.3, 7.126.11.17.2, 7.126.11.18.1
arkusz mapy w KUL:
skala: 1:1000
układ współrzędnych: 2000
stan na dzień: 04-11-2016
wykonano przez: Sylwia Socha

 Projektowana sieć gazowa
 Strefa oddziaływania gazociągu

PREZYDENT MIASTA KRAKOWA
GD-10.6642.....10319.....2016

inż. Tadeusz Jarecki
Upr. bud. do wykonywania i nadzoru
w zakresie instalacji i sieci wod-kan.
nr UAN 154/85, oraz wykonawstwa,
nadzoru i proj. w zakresie inst. sieci.
C.O. Gaz. Nr RP-Upr 202/91

Poświadczam zgodność niniejszej kopii z treścią materiału państwowego zasobu geodezyjnego i kartograficznego	
Organ prowadzący państwowy zasób geodezyjny i kartograficzny	PREZYDENT MIASTA KRAKOWA
Nazwa materiału zasobu	mapa ewidencyjna
Identyfikator ewidencyjny materiału zasobu	3482-313 2011
Data wykonania kopii	04-11-2016
Imię, nazwisko i podpis osoby reprezentującej organ	<i>S. Socha</i>

Niniejsza mapa ewidencyjna jest wydrukiem z bazy danych powiatowego zasobu geodezyjnego i kartograficznego, która powstała na podstawie pomiaru bezpośredniego oraz digitalizacji mapy ewidencyjnej.