

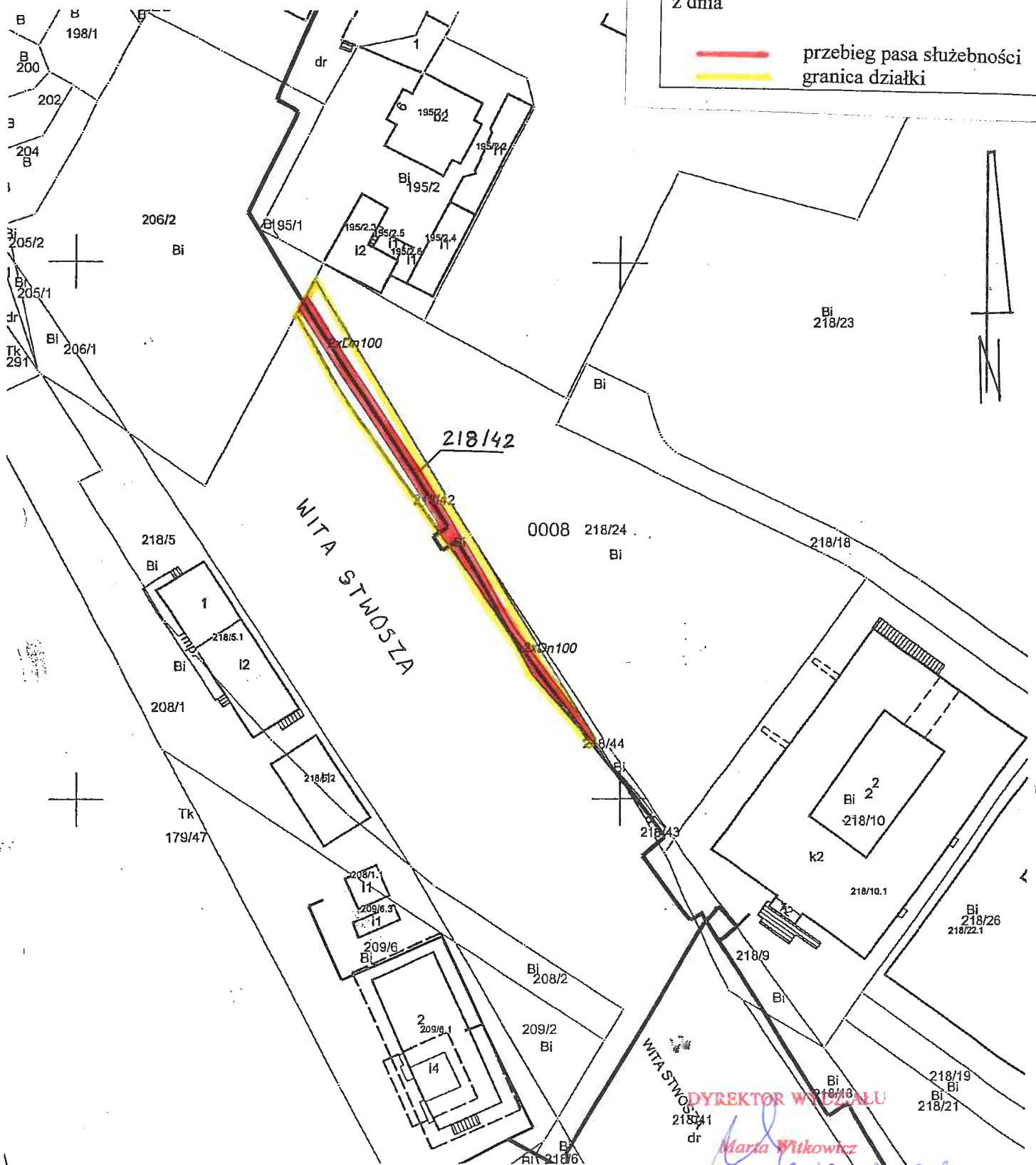


Załącznik graficzny  
do Zarządzenia Nr  
z dnia



 przebieg pasa służebności  
 granica działki



**MAPA EWIDENCYJNA**

ojewództwo: małopolskie  
miasto: M. Kraków  
dn. ewid.: Śródmieście  
nręb: 0008  
działki: 218/42, 218/44  
składowanie: 7.125.11.03.4, 7.125.11.08.2  
skala mapy w KUL:  
skala: 1:1000  
datę współrzędnych: 2000  
opracowanie na dzień: 19-07-2018  
wykonano przez: Wojciech Wiecha

**Legenda**

	<b>pas eksploatacyjny</b>
	<b>sieć ciepłota preizolowana</b>

PREZYDENT MIASTA KRAKOWA

GD-10.6642..... 2018

Poswiadcza się zgodność niniejszej kopii z treścią materiału państwowego zasobu geodezyjnego i kartograficznego

Organ prowadzący państwowy zasób geodezyjny i kartograficzny	PREZYDENT MIASTA KRAKOWA
Nazwa materiału zasobu	mapa ewidencyjna
Identyfikator ewidencyjny materiału zasobu	3546-356/2011
Data wykonania kopii	z up. PREZYDENTA MIASTA 19-07-2018
Imię, nazwisko i podpis osoby reprezentującej organ	Wojciech Wiecha Stary, Usługowiec w Wydziale Geodezji

Niniejsza mapa ewidencyjna jest wydrukiem z bazy danych powiatowego zasobu geodezyjnego i kartograficznego, która powstała na podstawie pomiaru bezpośredniego oraz digitalizacji mapy ewidencyjnej.