




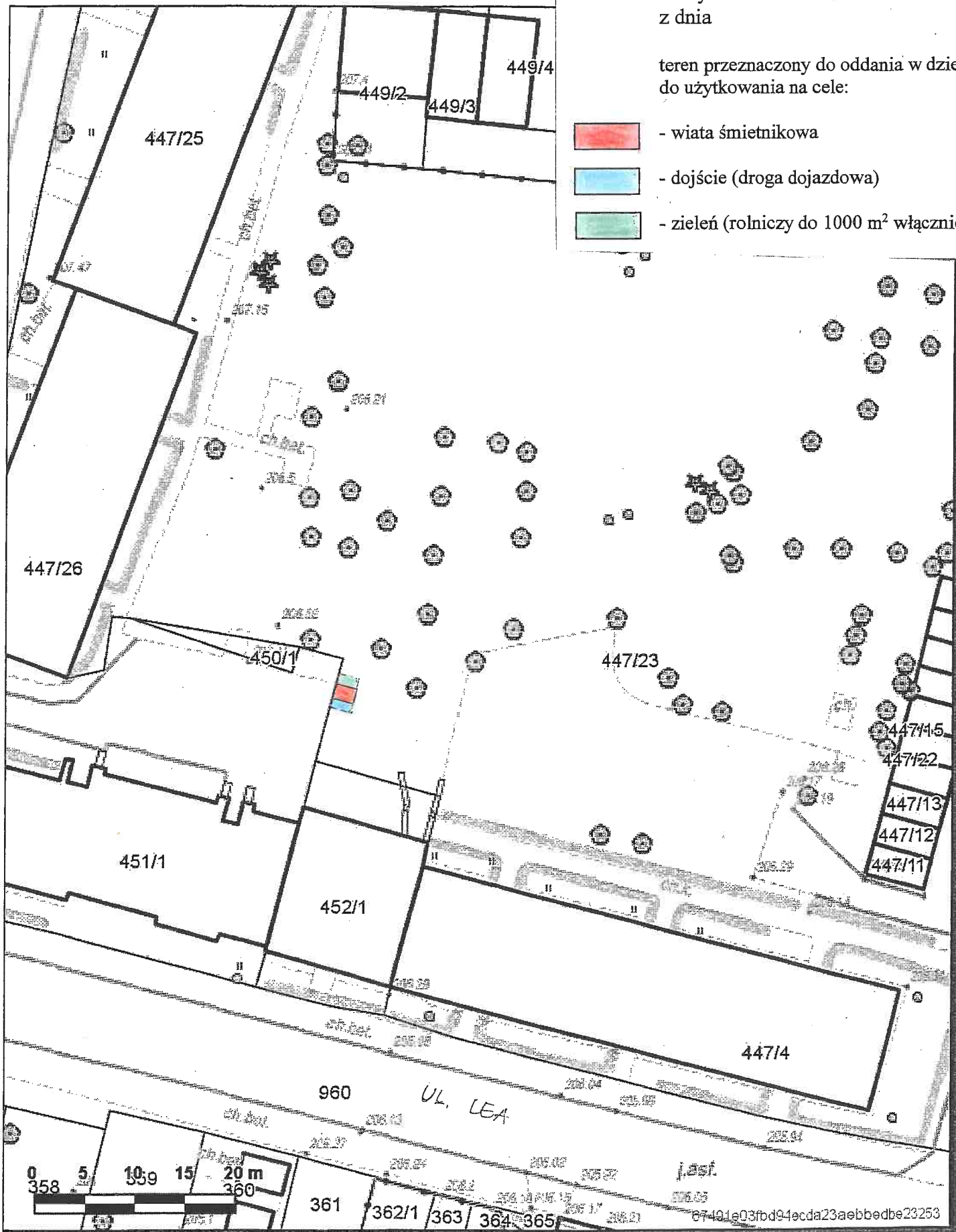
Skala 1 : 500

mapa przyg
Internetowego Ser

Załącznik graficzny
do zarządzenia Nr
Prezydenta Miasta Krakowa
z dnia

teren przeznaczony do oddania w dzierżawę
do użytkowania na cele:

-  - wiata śmietnikowa
-  - dojście (droga dojazdowa)
-  - zielen (rolniczy do 1000 m² włącznie)



Udostępniane informacje nie są dokumentami w postępowaniach administracyjnych i innych.
Dokumenty należy zamawiać w Wydziale Geodezji co podlega opłatom zgodnie z zał.do ustawy z dn.5 czerwca 2014 r. o zmianie ustawy - Prawo geodezyjne i kartograficzne oraz ustawy o postępowaniu egzekucyjnym w administracji (Dz.U.2014 poz.897).

Wydruk sporządzony przez gierzczaki (Gierczak Iwona, Wydział Skarbu Miasta), 2016.08.31 12:39:14

Marta Witkiewicz

(Handwritten signature)