






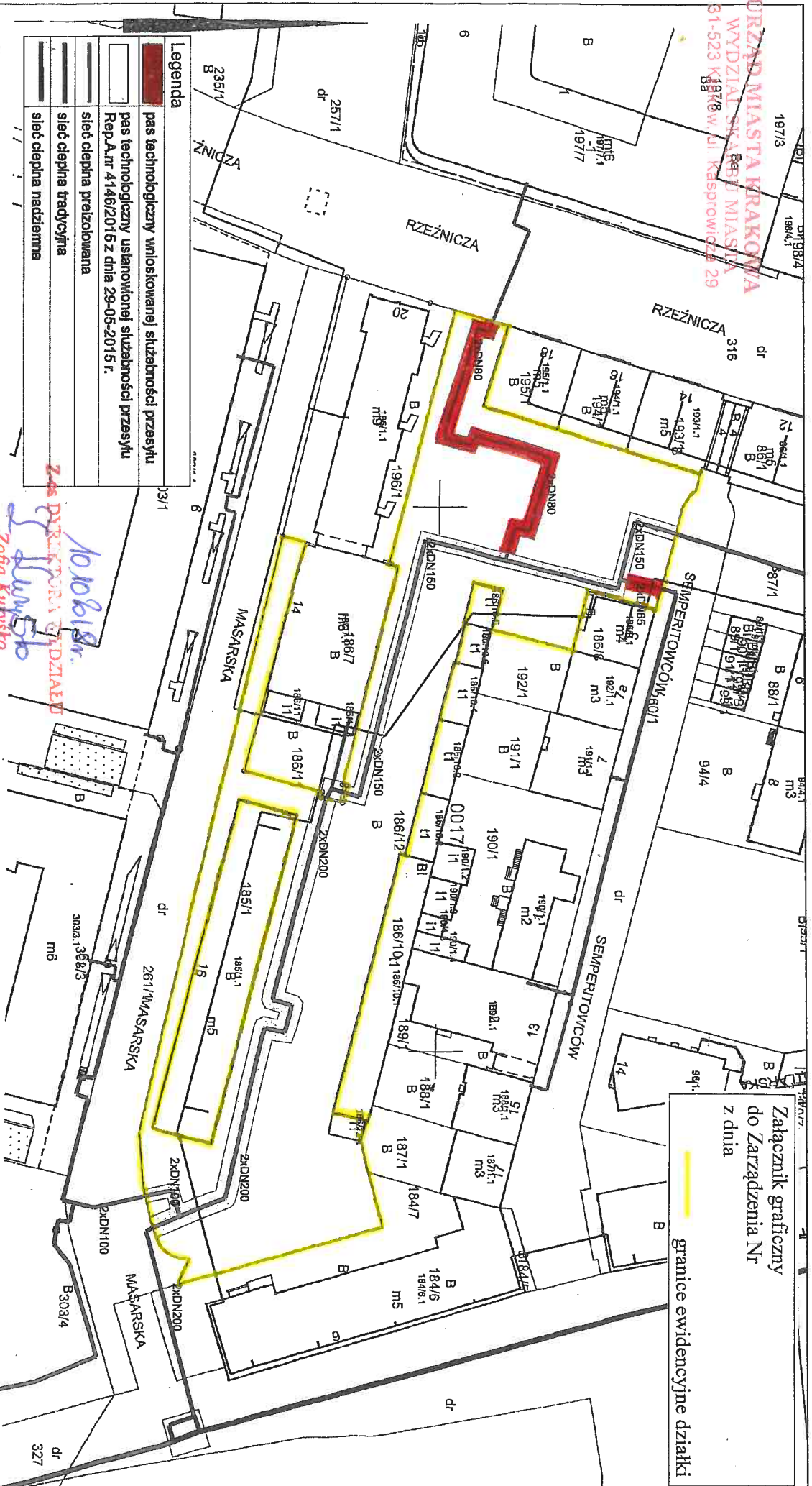
Legenda	
	pas technologiczny wlot-skowanej służebności przesyłu
	pas technologiczny ustanowionej służebności przesyłu Rep.A.nr 4146/2015 z dnia 29-05-2015r.
	sieć ciepła przelazowana
	sieć ciepła tradycyjna
	sieć ciepła nadzienna

MAPA EWIDENCYJNA

województwo: małopolskie
 powiat: M.Kraków
 jedn. ewid.: Śródmieście
 obręb: 17
 nr działki: 186/12
 sekcja: 7.125.11.14.3
 arkusz mapy w KUL:
 skala: 1:1000
 układ współrzędnych: 2000
 stan na dzień: 10-01-2017
 wykonano przez: Aneta Kolasa

GD-10-6642 527 2017

100618r.
Zas. PRZEKAZANIA W DZIAŁE
Zofia Kupisko



Załącznik graficzny
 do Zarządzenia Nr
 z dnia

— granice ewidencyjne działki

Poświadczam się zgodność niniejszej kopii z treścią materiału państwowego zasobu geodezyjnego i kartograficznego	
Organ prowadzący państwowy zasób geodezyjny i kartograficzny	PREZYDENT MIASTA KRAKOWA
Nazwa materiału zasobu	mapa ewidencyjna
Identyfikator ewidencyjny materiału zasobu	2511-1006/2017
Data wykonania kopii	10-01-2017
Imię, nazwisko i podpis osoby reprezentującej organ	<i>AK</i>

MPEC S.A. w Krakowie
 DZIAŁ TERENOWO-PRAWNY
 SAMODZIEMNY EKONOMISTA
Zofia Kupisko
 mgr Tomasz Karaś

Miniatura mapy ewidencyjnej jest wydrukiem z bazy danych powiatowego zasobu geodezyjnego i kartograficznego. Kopia powstała na podstawie pomiaru bezzałazkowego oraz digitalizacji mapy ewidencyjnej!