




**ZAŁĄCZNIK GRAFICZNY
DO ZARZĄDZENIA NR
PREZYDENTA MIASTA KRAKOWA
Z DNIA**

**Miasto Kraków
Jedn. ewid. Śródmieście
Obręb 5
Skala 1:1000**

LEGENDA:

-  Trasa przyłącza
tt do budynku Axis
-  Przebieg pasa służebności
terenu o szerokości 1m,
na działce nr 489/25
-  Linie wymiarowe

ALEJA POWSTANIA WARSZAWSKIEGO

PRZY RONDZIE

SKWER IM. MARIANA EILEGO

MAPA EWIDENCYJNA

województwo: małopolskie
powiat: M. Kraków
jedn. ewid.: Śródmieście
obręb: 5
nr działki: 489/29, 489/26, 489/10
sekcja: 7.125.11.09.3, 7.125.11.09.4, 7.125.11.14.1, 7.125.11.14.2
arkusz mapy w KUL:
skala: 1:1000
układ współrzędnych: 2000
stan na dzień: 10-03-2017
wykonano przez: Małgorzata

Legenda:



-przebieg służebności gruntowej o pow. 0,0011 ha, po terenie działki nr 489/25, obręb 5, jednostka ewidencyjna Śródmieście do działek nr 489/10, 489/29, 489/26.

DYREKTOR WYDZIAŁU

Marta Witkowiak

19022018

Poswiadcza się zgodność niniejszej kopii z treścią materiału państwowego zasobu geodezyjnego i kartograficznego	
Organ prowadzący państwowy zasób geodezyjny i kartograficzny	PREZYDENT MIASTA KRAKOWA
Nazwa materiału zasobu	mapa ewidencyjna
Identyfikator ewidencyjny materiału zasobu	25/10-10/3/2018