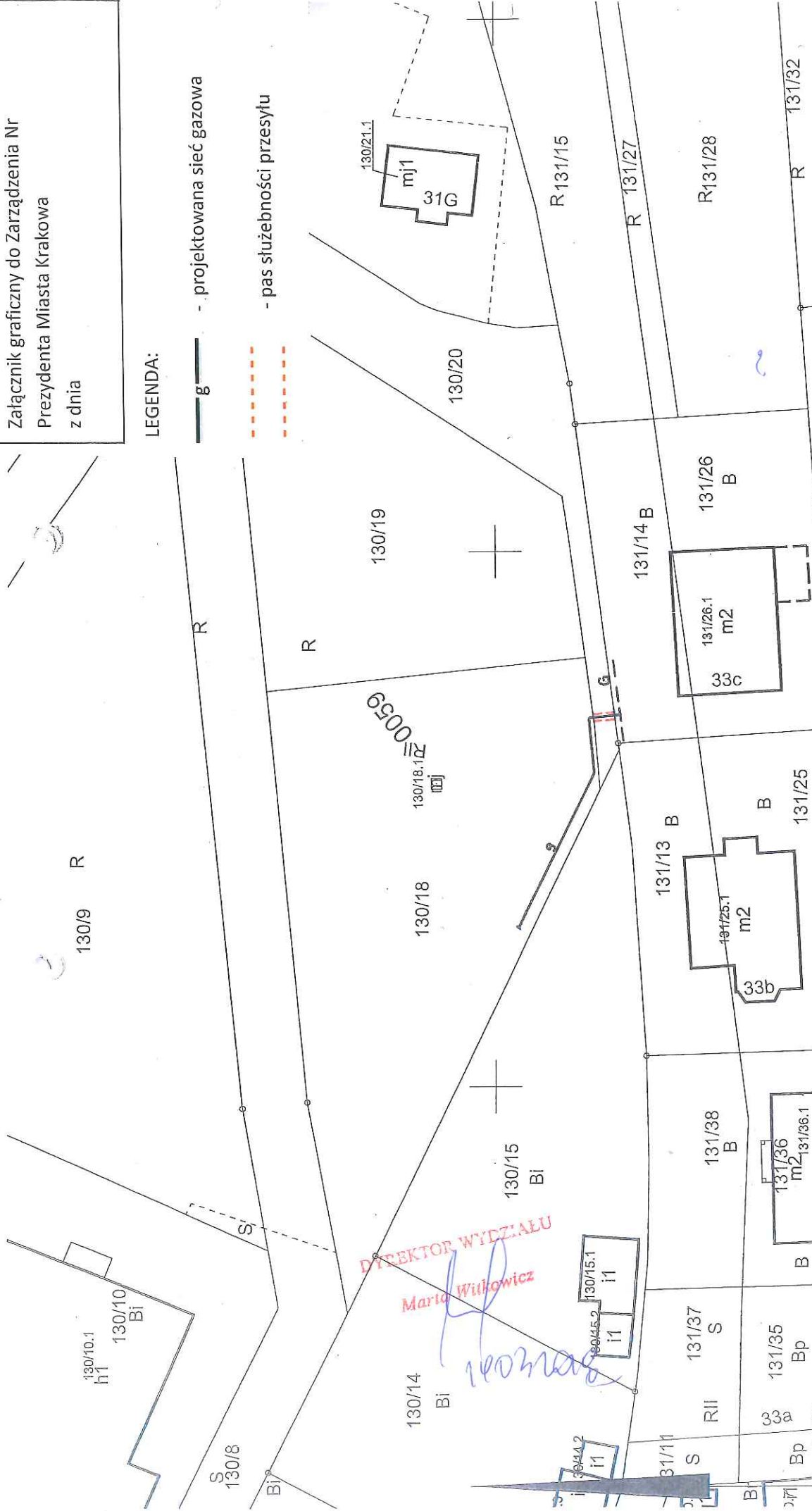


Załącznik graficzny do Zarządzenia Nr  
Prezydenta Miasta Krakowa  
z dnia

LEGENDA:

-  - g - projektowana sieć gazowa
-  - pas służebności przesyłu



MAPA EWIDENCYJNA



województwo: małopolskie  
powiat: M. Kraków  
jedn. ewid.: Nowa Huta  
obrob.: 59  
nr działki: 130/19  
sekcja: 7.125.12.18.1.2  
arkusz mapy w KUL:  
skala: 1:500  
układ współrzędnych: 2000  
stan na dzień: 26-07-2017  
wykonano przez: Dominik Dziemianko

PREZYDENT MIASTA KRAKOWA

GD-10.6642.....2017

Paświadcza się zgodność niniejszej kopii z treścią materiału państwowego zasobu geodezyjnego i kartograficznego	PREZYDENT MIASTA KRAKOWA
Organ prowadzący państwowy zasób geodezyjny i kartograficzny	mapa ewidencyjna
Nazwa materiału zasobu	3483-6/2011
Identyfikator ewidencyjny materiału zasobu	Z UP-PRZEBUDOWY MIASTA
Data wykonania kopii	14.7.2017
Imię, nazwisko i podpis osoby reprezentującej organ	Dziemianko

LEGENDA:

-  - g - PROJ. SIĘĆ GAZOWA DN 63PE N DZ. NR 130/2 O DC. 2,0 M
-  - GRANICA PASA DO OBSŁUGI O SZER 1,0 M

mgr inż. KAMILA FIRYDUS  
nr ew. MAP/0226/PWOS/13  
Uprawnienia budowlane do projektowania i wykonywania robótami budowlanymi bez ograniczeń w specjalności instalacyjnej w zakresie sieci, instalacji i urządzeń cieplnych, went., gazowych i wod. kan.

ul. Klaszorna