

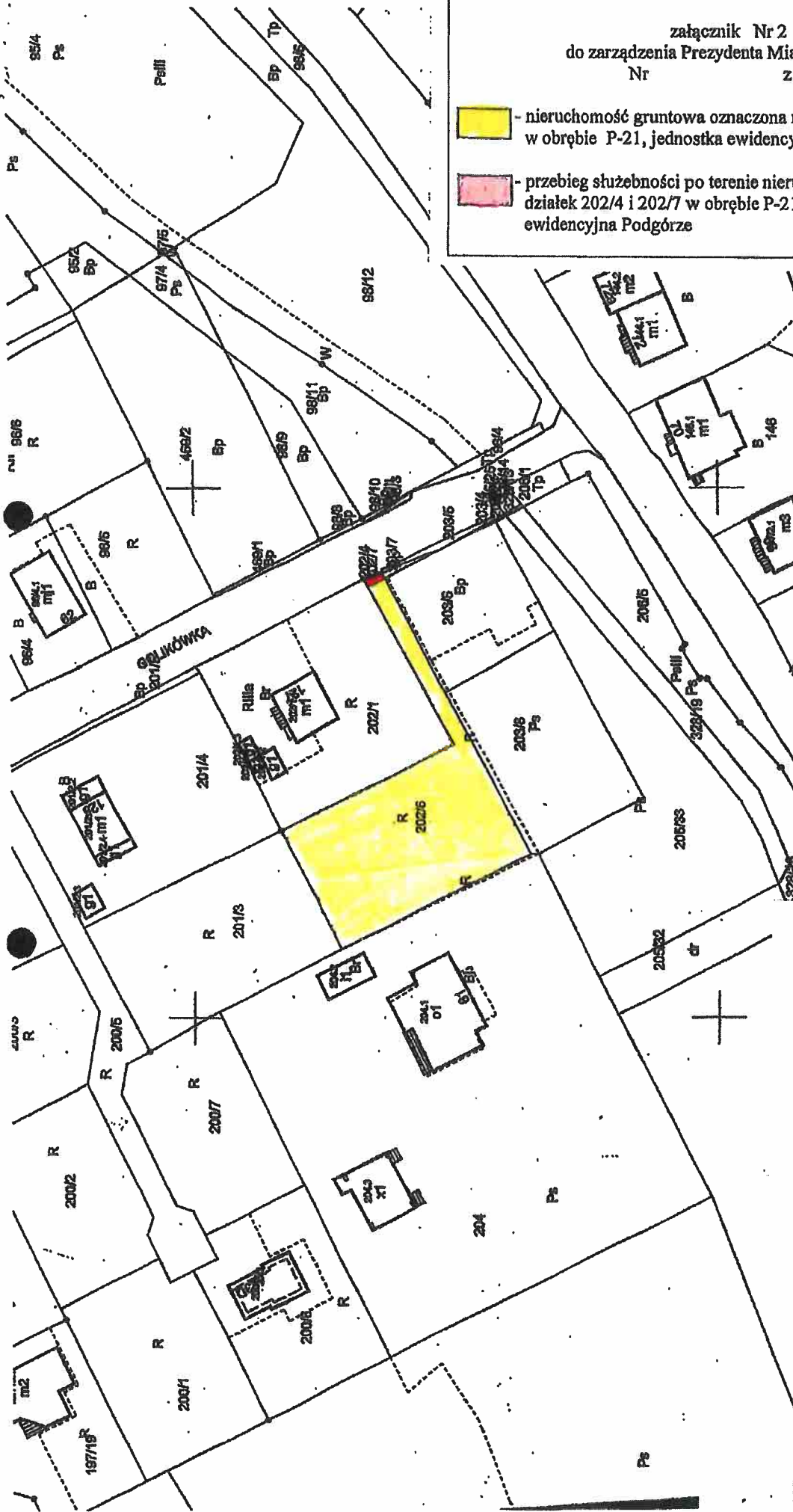


załącznik Nr 2  
do zarządzenia Prezydenta Miasta Krakowa  
Nr  
z dnia

-  - nieruchomość gruntowa oznaczona nr działki 202/6, położona w obrębie P-21, jednostka ewidencyjna Podgórze
-  - przebieg służebności po terenie nieruchomości oznaczonych nr działek 202/4 i 202/7 w obrębie P-21, jednostka ewidencyjna Podgórze



Podawająca się stopniowo należącej kopii z tła materiału państwowego zasobu geodezyjnego i kartograficznego	PREZYDENT MIASTA KRAKOWA
Opis prowadzący państwowy zasob geodezyjny i kartograficzny	mapa ewidencyjna
Nazwa materiału zasobu	Z UP. PREZYDENTA MIASTA
Identyfikator ewidencyjny materiału zasobu	10-12-2019
Data wykonania kopii	Bogdan Luczyński Szymon Gromiec
Imię, nazwisko i podpis osoby reprezentującej organ	

**MAPA EWIDENC**

województwo: małopolskie  
powiat: M. Kraków  
jedn. ewid.: Podgórze  
dane: 0021  
nr działki: 202/1  
skala: 7:125.12.22.2  
arkusz: mapy w KUL:  
skala: 1:1000  
uśred. współrzędnych: 2000  
stan na dzień: 10-12-2019  
wykazał przez: Bogdan Tu

