



Załącznik graficzny Nr A  
Do Zarządzenia Prezydenta Miasta Krakowa

Nr  
Z dnia

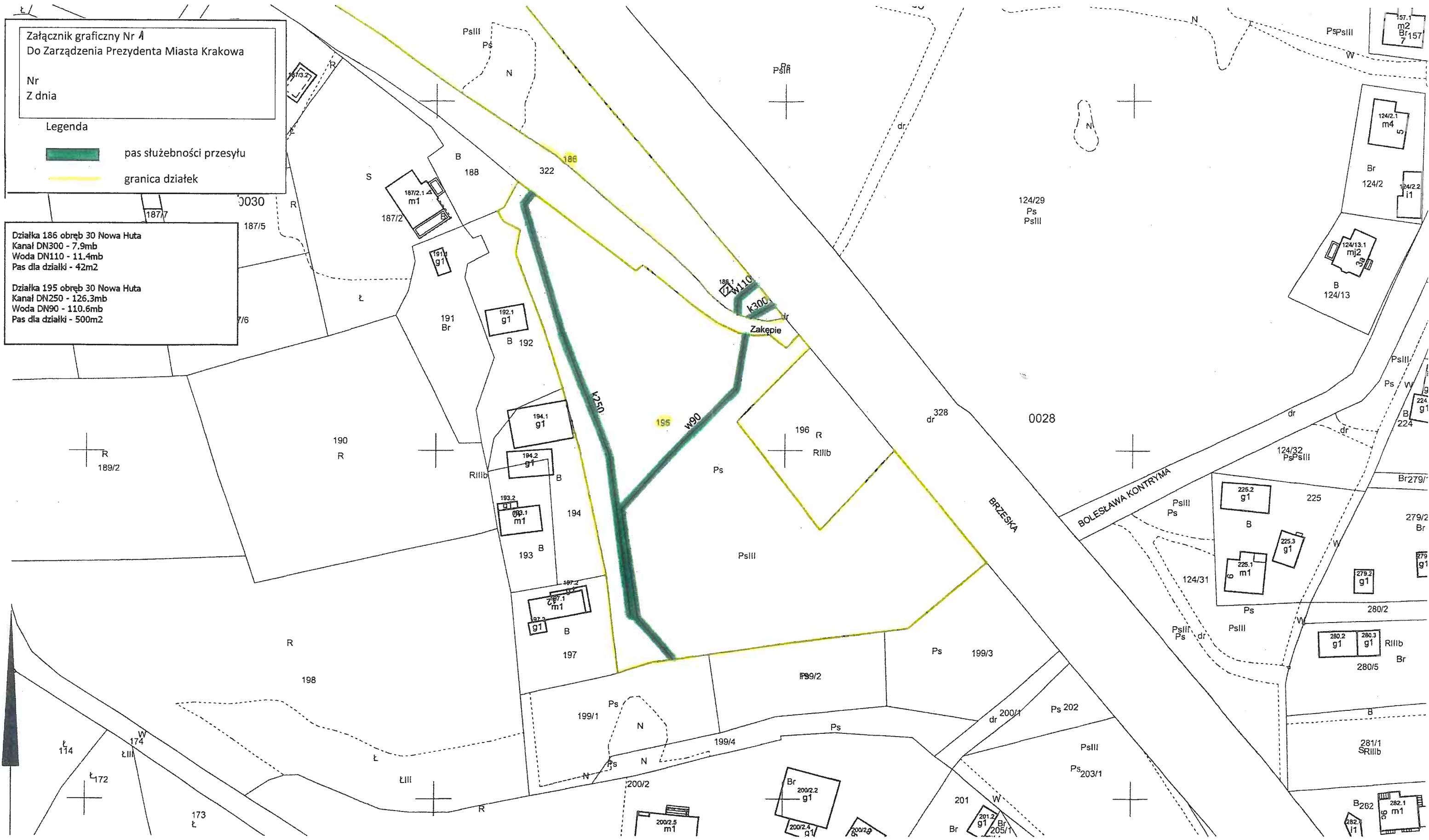
Legenda

 pas służebności przesyłu

 granica działek

Działka 186 obręb 30 Nowa Huta  
Kanał DN300 - 7.9mb  
Woda DN110 - 11.4mb  
Pas dla działki - 42m2


Działka 195 obręb 30 Nowa Huta  
Kanał DN250 - 126.3mb  
Woda DN90 - 110.6mb  
Pas dla działki - 500m2



**MAPA EWIDENCYJNA**

województwo: małopolskie  
powiat: M.Kraków  
jedn. ewid.: Nowa Huta  
obręb: 0030  
nr działki: 196  
sekcja: 7.125.13.14.2, 7.125.13.15.1  
arkusz mapy w KUL:  
skala: 1:1000  
układ współrzędnych: 2000  
stan na dzień: 01-10-2019  
wykonano przez: Wojciech Wiecha

PREZYDENT MIASTA KRAKOWA  
GD-10.6642.....2019

Poświadczam zgodność niniejszej kopii z treścią materiału państwowego zasobu geodezyjnego i kartograficznego	
Organ prowadzący państwowy zasób geodezyjny i kartograficzny	PREZYDENT MIASTA KRAKOWA
Nazwa materiału zasobu	mapa ewidencyjna
Identyfikator ewidencyjny materiału zasobu	3546-356/2011
Data wykonania kopii	01-10-2019
Imię, nazwisko i podpis osoby reprezentującej organ	

DYREKTOR WYDZIAŁU

Marta Wilkiewicz  


Niniejsza mapa ewidencyjna jest wydrukiem z bazy danych powiatowego zasobu geodezyjnego i kartograficznego, która powstała na podstawie pomiaru bezpośredniego oraz digitalizacji mapy ewidencyjnej.