



Załącznik graficzny Nr 2  
Do Zarządzenia Prezydenta Miasta Krakowa

Nr  
Z dnia

Legenda

 pas służebności przesyłu

 granica działek

Działka 203/1 obręb 30 Nowa Huta  
Kanał DN250 - 128.2mb  
Woda DN80 - 0.5mb  
Woda DN90 - 120.6mb  
Pas dla działki - 524m<sup>2</sup>

Działka 203/2 obręb 30 Nowa Huta  
Kanał DN250 - 2.8mb  
Pas dla działki - 6m<sup>2</sup>


Działka 203/3 obręb 30 Nowa Huta  
Kanał DN250 - 7.9mb  
Pas dla działki - 18m<sup>2</sup>




**MAPA EWIDENCYJNA**

województwo: małopolskie  
powiat: M. Kraków  
jedn. ewid.: Nowa Huta  
obręb: 0028  
nr działki: 279/2  
sekcja: 7.125.13.14.2, 7.125.13.15.1  
arkusz mapy w KUL:  
skala: 1:1000  
układ współrzędnych: 2000  
stan na dzień: 18-09-2019  
wykonano przez: Wojciech Wiecha

PREZYDENT MIASTA KRAKOWA  
GD-10.6642.....2019

Poświadczam zgodność niniejszej kopii z treścią materiału państwowego zasobu geodezyjnego i kartograficznego	
Organ prowadzący państwowy zasób geodezyjny i kartograficzny	PREZYDENT MIASTA KRAKOWA
Nazwa materiału zasobu	mapa ewidencyjna
Identyfikator ewidencyjny materiału zasobu	3546-356/2011
Data wykonania kopii	18-09-2019
Imię, nazwisko i podpis osoby reprezentującej organ	

DYREKTOR WYDZIAŁU  
  
Maria Witkowska

Niniejsza mapa ewidencyjna jest wydrukiem z bazy danych powiatowego zasobu geodezyjnego i kartograficznego, która powstała na podstawie pomiaru bezpośredniego oraz digitalizacji mapy ewidencyjnej