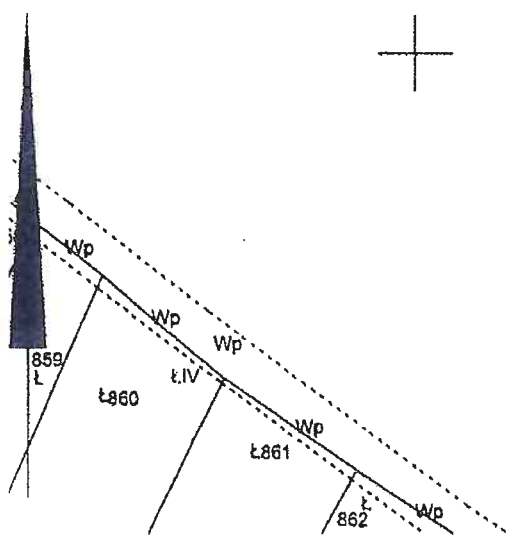
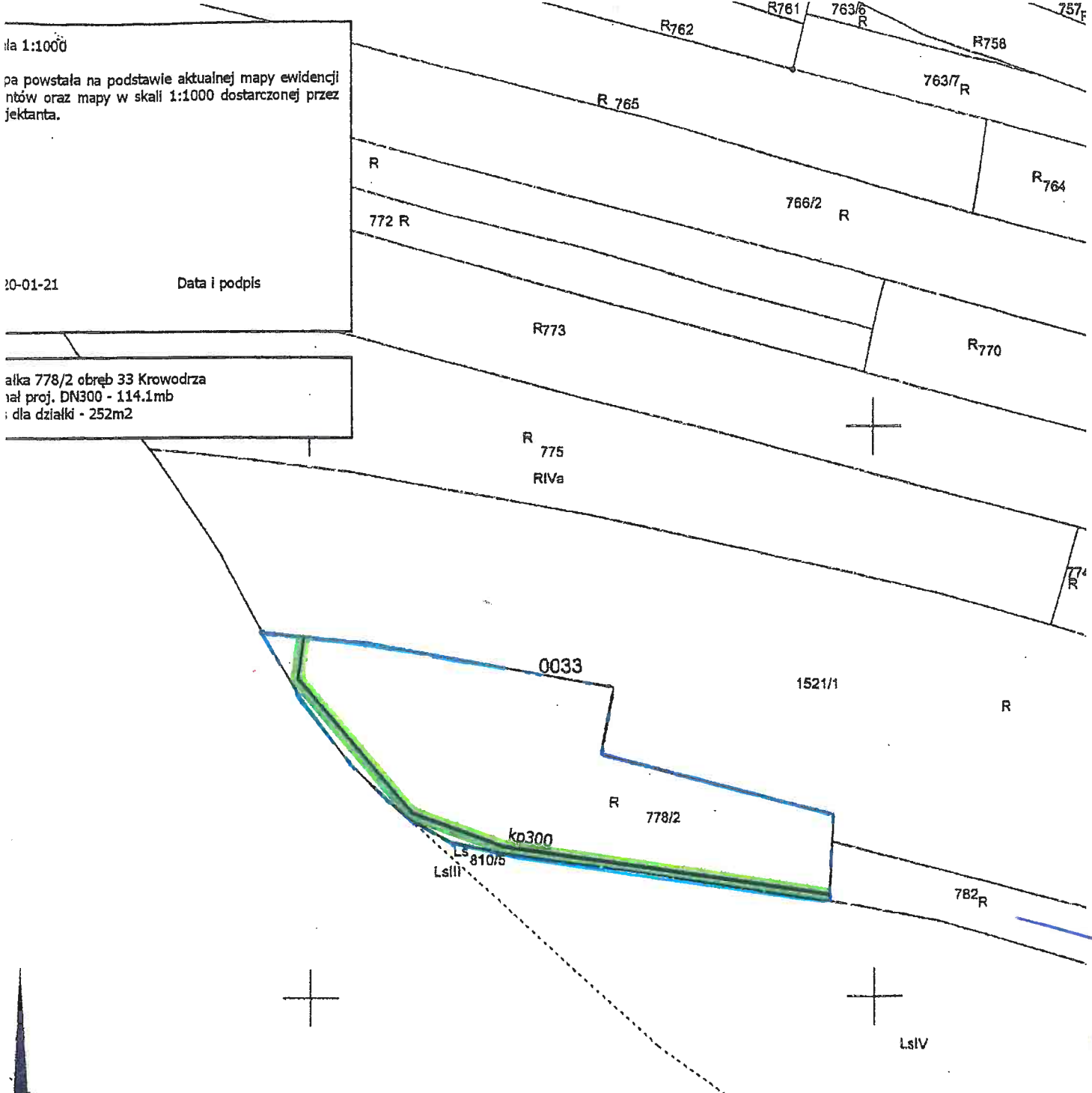



Skala 1:1000
 Mapa powstała na podstawie aktualnej mapy ewidencyjnej oraz mapy w skali 1:1000 dostarczonej przez projektanta.
 20-01-21 Data i podpis

Parcela 778/2 obręb 33 Krowodrza
 Mapa proj. DN300 - 114.1mb
 Powierzchnia działki - 252m²



Załącznik graficzny do Zarządzenia Nr
 Prezydenta Miasta Krakowa
 z dnia

LEGENDA:
 SŁUŻEBNOŚĆ PRZESYŁU

DYREKTOR WYDZIAŁU
Marta Wilkowiak

MAPA EWIDENCYJNA
 województwo: małopolskie
 miasto: M. Kraków
 obręb: Krowodrza
 działka: 0033
 parcela: 778/2
 adres: 7.126.11.12.3, 7.126.11.17.1
 skala mapy w KUL: 1:1000
 współrzędnych: 2000
 data: 19-12-2019
 sporządziła: Iwona Gryziec

PREZYDENT MIASTA KRAKOWA
 GD 10 6642 24 866 2019

Przewodzą się zgodność najszybszej kopii z treścią materiałów państwowego zasobu geodezyjnego i kartograficznego	
Organ prowadzący państwowy zasób geodezyjny i kartograficzny	PREZYDENT MIASTA KRAKOWA
Nazwa materiału zasobu	mapa ewidencyjna
Wzrost: 1:1000 - ewidencyjna, 1:1000 - tematyczna	3482-313/2011
Data wydania: 19-12-2019	z up. PREZYDENTA MIASTA KRAKOWA
Wzrost: 1:1000 - ewidencyjna, 1:1000 - tematyczna	Iwona Gryziec Podpisana przez Iwonę Gryziec

