
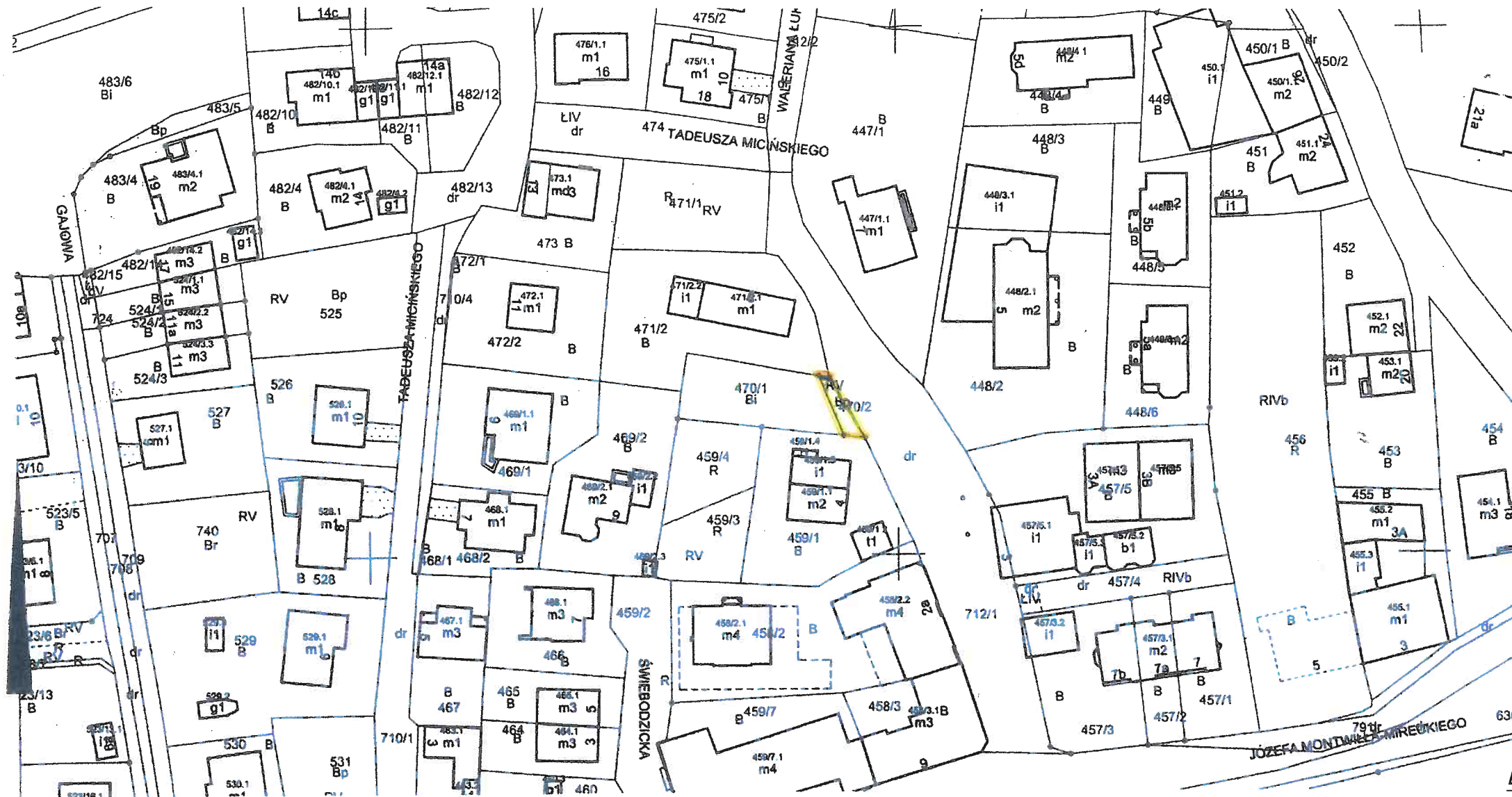


LEGENDA:

 SŁUŻEBNOŚĆ PRZESYŁU



MAPA EWIDENCYJNA



województwo: małopolskie
powiat: M. Kraków
jedn. ewid.: Podgórze
obręb: 33
nr działki: 470/1
sekcja: 7.124.11.07.4, 7.124.11.08.3
arkusz mapy w KUL:
skala: 1:1000
układ współrzędnych: 2000
stan na dzień: 14-07-2017
wykonano przez: Bogdan Tuczyński

Niniejsza mapa ewidencyjna jest wydrukiem z bazy danych powiatowego zasobu geodezyjnego i kartograficznego, która powstała na podstawie pomiaru bezpośredniego oraz digitalizacji mapy ewidencyjnej.

Poświadczam się zgodność niniejszej kopii z treścią materiału państwowego zasobu geodezyjnego i kartograficznego

Organ prowadzący państwowy zasób geodezyjny i kartograficzny	PREZYDENT MIASTA KRAKOWA
Nazwa materiału zasobu	mapa ewidencyjna
Identyfikator ewidencyjny materiału zasobu	3586/5/2017
Data wykonania kopii	14-07-2017
Imię, nazwisko i podpis osoby reprezentującej organ	

TAURON Dystrybucja S.A.
Oddział w Krakowie
Specjalista ds. regulacji terenowo-prawnych
Wydział Inwestycji
Justyna Benduch

-  - proj. przytączy kablowe typu NA2XY-J 4x120mm² w dz. nr 470/2
-  - powierzchnia służebności dla proj. przytączy el-èn. nN

DYREKTOR WYDZIAŁU

Maria Witkowiak

Przedsiębiorstwo Wielobranżowe
"ELTOR" Sp. z o.o.
30-740 Kraków, ul. Półtanki 80

Sekretariat:
Tel.: +48 12 656 21 24
Email: sekretariat@eltor.com.pl
Dział marketingu:
Tel.: +48 12 656 47 36
Email: eltor@eltor.com.pl

	Imię i nazwisko	Nr uprawnień bud.	Data	Podpis	Nr rys.
Opracował:	inż. J.Korpak		03.2021		2
Projektował:	inż. R. Meus	MAP/0058/PWBE/18	03.2021		Skala: 1:1000
Obiekt:	Elektroenergetyczne przytączy kablowe nN do budynku mieszkalnego na dz. nr 470/1 obręb 33, jedn. ewid. Podgórze przy ul. Łukasińskiego w Krakowie				Miejscowość: Kraków
Tytuł rysunku:	Mapa ewidencyjna. Trasa proj. przytączy kablowego nN wraz z lokalizacją proj. zestawu ztączowo-pomiarowego typu ZK2a-1P				Gmina: Kraków
					Województwo: Małopolskie