





Załącznik graficzny do Zarządzenia Nr  
Prezydenta Miasta Krakowa  
z dnia

**LEGENDA:**  
 PAS SŁUŻEBNOŚCI PRZESYŁU

**LEGENDA**

	<b>PROJEKTOWANA TRASA BUDOWY SIECI I PRZYŁĄCZY CIEPŁOWNICZYCH</b>	76,10m <sup>2</sup>	<b>POWIERZCHNIA PASA EKSPLOATACJI</b>
	<b>SIEĆ CIEPLNA PRZESNACZONA DO LIKWIDACJI</b>		
	<b>SZEROKOŚĆ PASA EKSPLOATACYJNEGO DLA SIECI CIEPŁYCH</b>	0n-50	<b>ŚREDNICA RUROCIĄGU</b>

**MAPA EWIDENCYJNA**

województwo: małopolskie  
powiat: M. Kraków  
edn. ewid.: Śródmieście  
obręb: 0016  
nr działki: 162  
sekcja: 7.125.11.15.1, 7.125.11.15.3, 7.125.11.15.4  
arkusz mapy w KUL:  
skala: 1:1000  
układ współrzędnych: 2000  
stan na dzień: 18-10-2019.  
wykonano przez: Piotr Worobjow

DYREKTOR WYDZIAŁU  
*Maria Wilkowiak*  
 2019-10-18  
 PREZYDENT MIASTA KRAKOWA  
 GD-10.6642.....2019

Poświadczam się zgodność niniejszej kopii z treścią materiału państwowego zasobu geodezyjnego i kartograficznego	
Organ prowadzący państwowy zasób geodezyjny i kartograficzny	<b>PREZYDENT MIASTA KRAKOWA</b>
Nazwa materiału zasobu	mapa ewidencyjna
Identyfikator ewidencyjny materiału zasobu	
Data wykonania kopii	Z up. PREZYDENTA MIASTA KRAKOWA 18-10-2019
Imię, nazwisko i podpis osoby reprezentującej organ	<i>Piotr Worobjow</i> Inspektor Wydział Geodezji i Kartografii

