






Załącznik do Zarządzenia Nr
Prezydenta Miasta Krakowa
z dnia

URZĄD MIASTA KRAKOWA
WYDZIAŁ SKARBU MIASTA
31-523 Kraków, ul. Kasprzycza 29

LEGENDA:
SŁUŻEBNOŚĆ PRZESYŁU

LEGENDA:
 istn słup sieci nN do wymiany
 Proj linia napowietrzna przewodem AsXSn 4x70mm2
 proj powierzchnia służebności
 istn sieci nN
 powierzchnia służebności istn sieci nN

proj siec nN przewodem
AsxSn 4x70mm2

ist przewód sieci napowietrznej nN

proj wymiana istn słupa
sieci nN

MAPA EWIDENCYJNA

ojewództwo: małopolskie
miasto: M. Kraków
dn. ewid.: Podgórze
nręb: 0099
działki: 29/2
skłaja: 7.124.11.20.4, 7.124.11.25.2, 7.124.12.16.3, 7.124.12.21.1
skusz mapy w KUL:
skala: 1:1000
skład współrzędnych: 2000
skan na dzień: 29-10-2019

PREZYDENT MIASTA KRAKOWA
GD-10.6642.....ars.2019

Pozwiera się zgodność powyższej kopii z treścią materiału państwowego zasobu geodezyjnego i kartograficznego	
Organ prowadzący państwowy zasob geodezyjny i kartograficzny	PREZYDENT MIASTA KRAKOWA
Nazwa materiału zasobu	mapa ewidencyjna
Identyfikator ewidencyjny materiału zasobu	
Data wykonania kopii	29-10-2019
Imię, nazwisko i podział osoby reprezentującej organ	

TAURON Dystrybucja S.A.
Oddział w Krakowie
Specjalista ds. regulacji terenowo-prawnych
Wydział Inwestycji
Justyna Będuch
Justyna Będuch

DYREKTOR WYDZIAŁU
Marta Wilkowiak
Marta Wilkowiak

Najlepsza mapa ewidencyjna jest wydrukiem z bazy danych powiatowego zasobu geodezyjnego i kartograficznego, która powstała na podstawie pomiaru bezpośredniego oraz digitalizacji mapy ewidencyjnej.