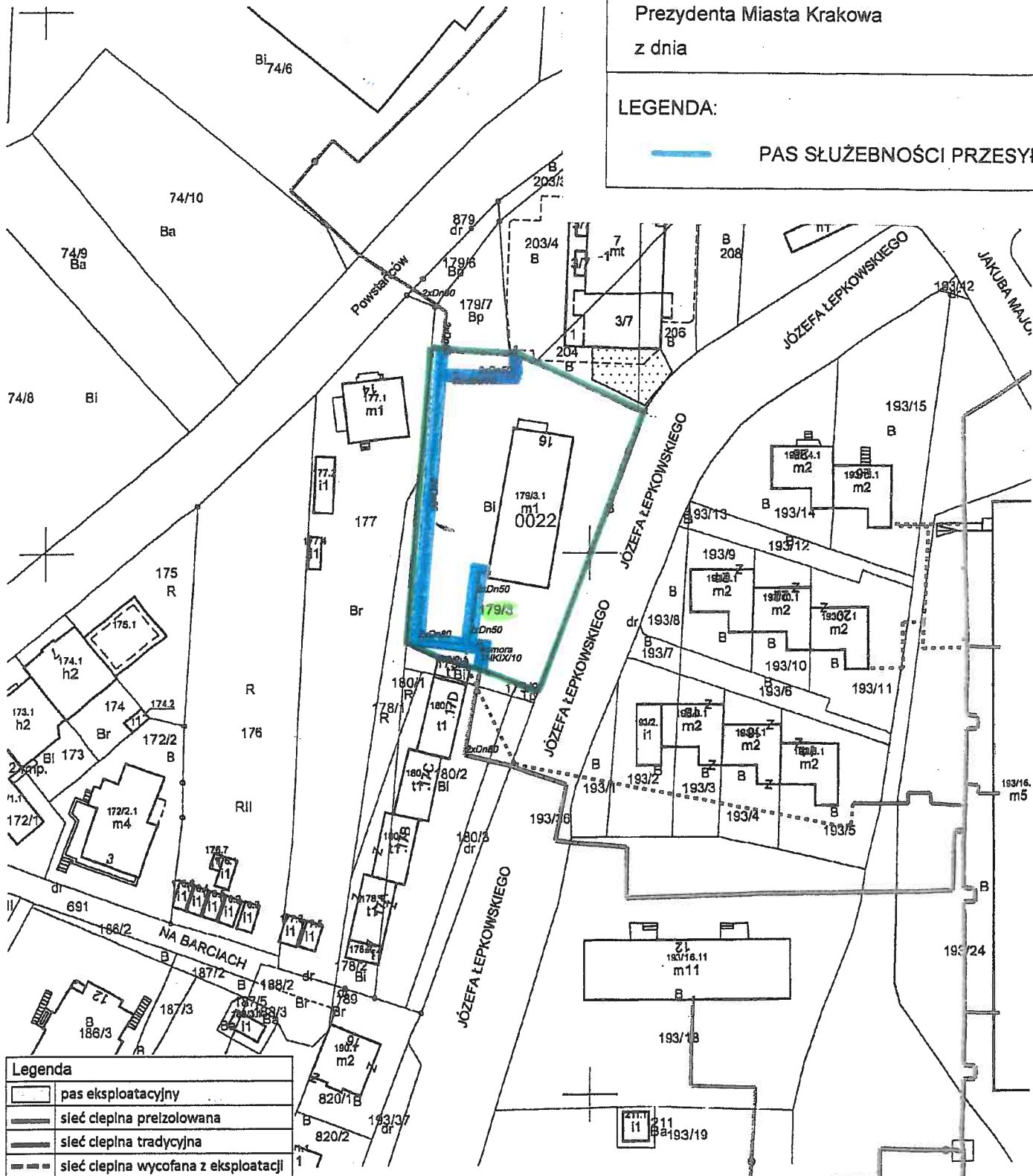






Załącznik do Zarządzenia Nr
Prezydenta Miasta Krakowa
z dnia

LEGENDA:

 PAS SŁUŻEBNOŚCI PRZESYŁU



Legenda	
	pas eksploatacyjny
	sieć ciepła preizolowana
	sieć ciepła tradycyjna
	sieć ciepła wycofana z eksploatacji

MAPA EWIDENCYJNA

województwo: małopolskie
miasto: M. Kraków
1. ewid.: Śródmieście
pł. 0022
działki: 179/3
sąsiedzi: 7.126.11.19.4
adres mapy w KUL:
skala: 1:1000
id współrzędnych: 2000
mapa z dnia: 19-09-2019
opracowano przez: Alicja Wójciak

MPEC S.A. w Krakowie
DZIAŁ TERENOWO-PRAWNY
SAMODZIELNY EKONOMISTA

Tomasz Karaś
mgr Tomasz Karaś

PREZYDENT MIASTA KRAKOWA

GD-10.6642-18561-2019

Poświadczam zgodność niniejszej kopii z treścią materiału państwowego zasobu geodezyjnego i kartograficznego	
Organ prowadzący państwowy zasób geodezyjny i kartograficzny	PREZYDENT MIASTA KRAKOWA
Nazwa materiału zasobu	mapa ewidencyjna
Identyfikator ewidencyjny materiału zasobu	3482-992/2010
Data wykonania kopii	19-09-2019
Imię, nazwisko i podpis osoby reprezentującej organ	<i>[Signature]</i>

16.09.2019
Z-ca DYREKTORA WYDZIAŁU
Zofia Kuryško