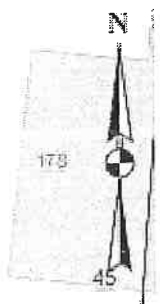






Załącznik graficzny
do zarządzenia Nr
Prezydenta Miasta Krakowa
z dnia



Skala: 1:250

Współrzędne środka mapy: X: 5546410.7274 Y: 7419492.2197

Teren przeznaczony do oddania w dzierżawę na cele:

-  - zielen przydomowa
-  - droga dojazdowa, dojazd