

Skala 1:1000

Mapa powstała na podstawie aktualnej mapy ewidencji gruntów oraz mapy w skali 1:1000 dostarczonej przez projektanta.

inż. JOLANTA GŁĘBIELE

Uprawnienia budowlane do projektowania bez ograniczeń w specjalności:
- sieci wod.-kanalizacyjne nr 153/85
- sieci instalacji i urządzeń wod.-ciepłotał. nr 153/85
w Zakresie: 1. Wykazane 2. 01.01.1998



2020-03-09

Data i podpis

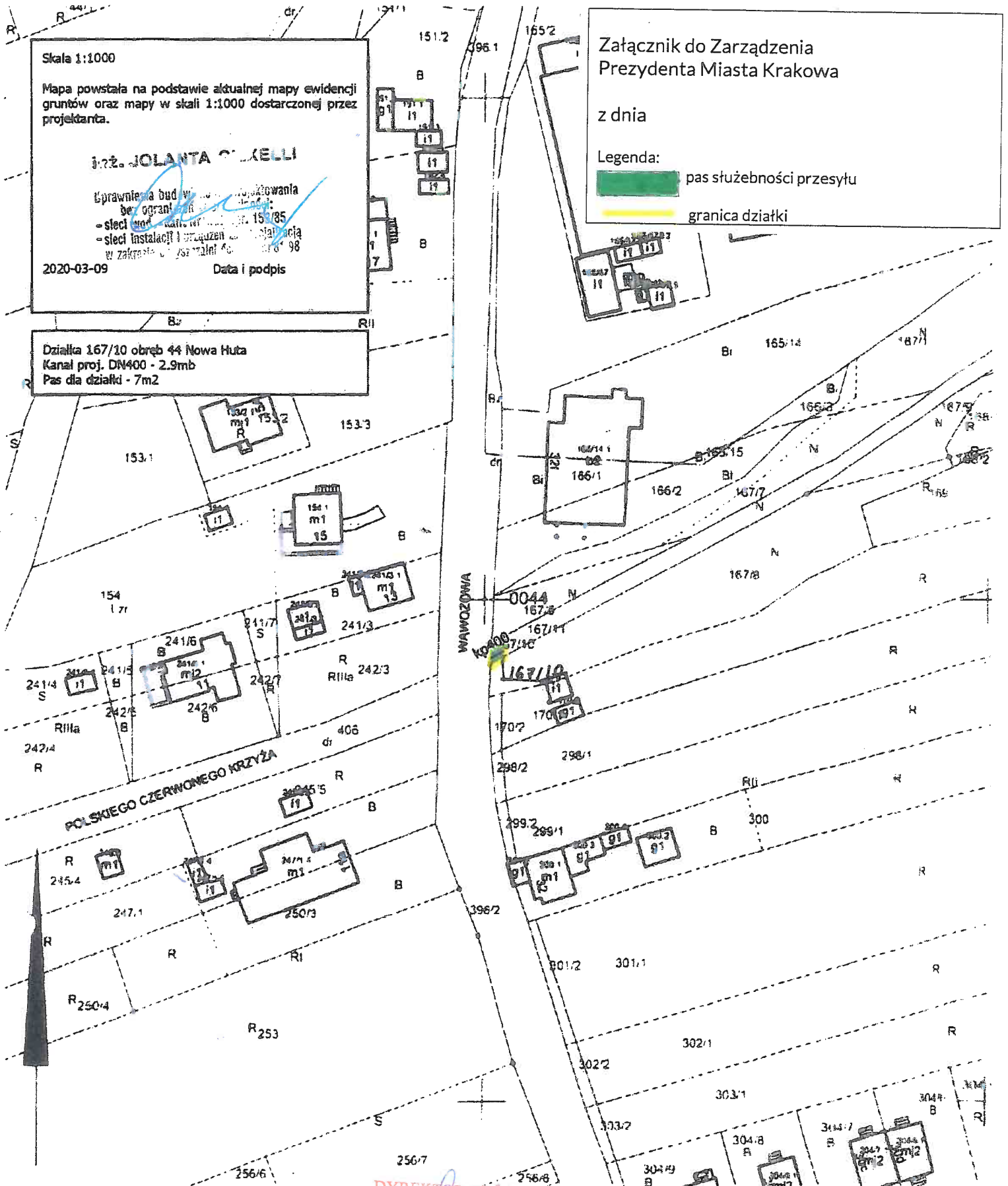
Załącznik do Zarządzenia Prezydenta Miasta Krakowa

z dnia

Legenda:

-  pas służebności przesyłu
-  granica działki

Działka 167/10 obręb 44 Nowa Huta
Kanal proj. DN400 - 2.9mb
Pas dla działki - 7m2



MAPA EWIDENCYJNA

województwo małopolskie
powiat M. Kraków
jedn. ewid.: Nowa Huta
obręb 0044
nr działki: 167/10
sekcja: 7 128 12 23 4
arkusz mapy w K111
skala 1:1000
układ współrzędnych: 21M
stan na dzień: 02.03.2020
wykonano przez: Iwona Gryziec

DYREKTOR WYDZIAŁU

Marika Witkiewicz

6 08 2020

PREZYDENT MIASTA KRAKOWA

GOŁOBIŃSKI 4355 12020

Przewodnik linii kablowej (przewodnik kablowy) - 1000000000

Przewodnik linii kablowej (przewodnik kablowy) - 1000000000

Przewodnik linii kablowej (przewodnik kablowy) - 1000000000

PREZYDENT MIASTA KRAKOWA

mapa ewidencyjna

3483-6/2011

02.03.2020

02.03.2020