



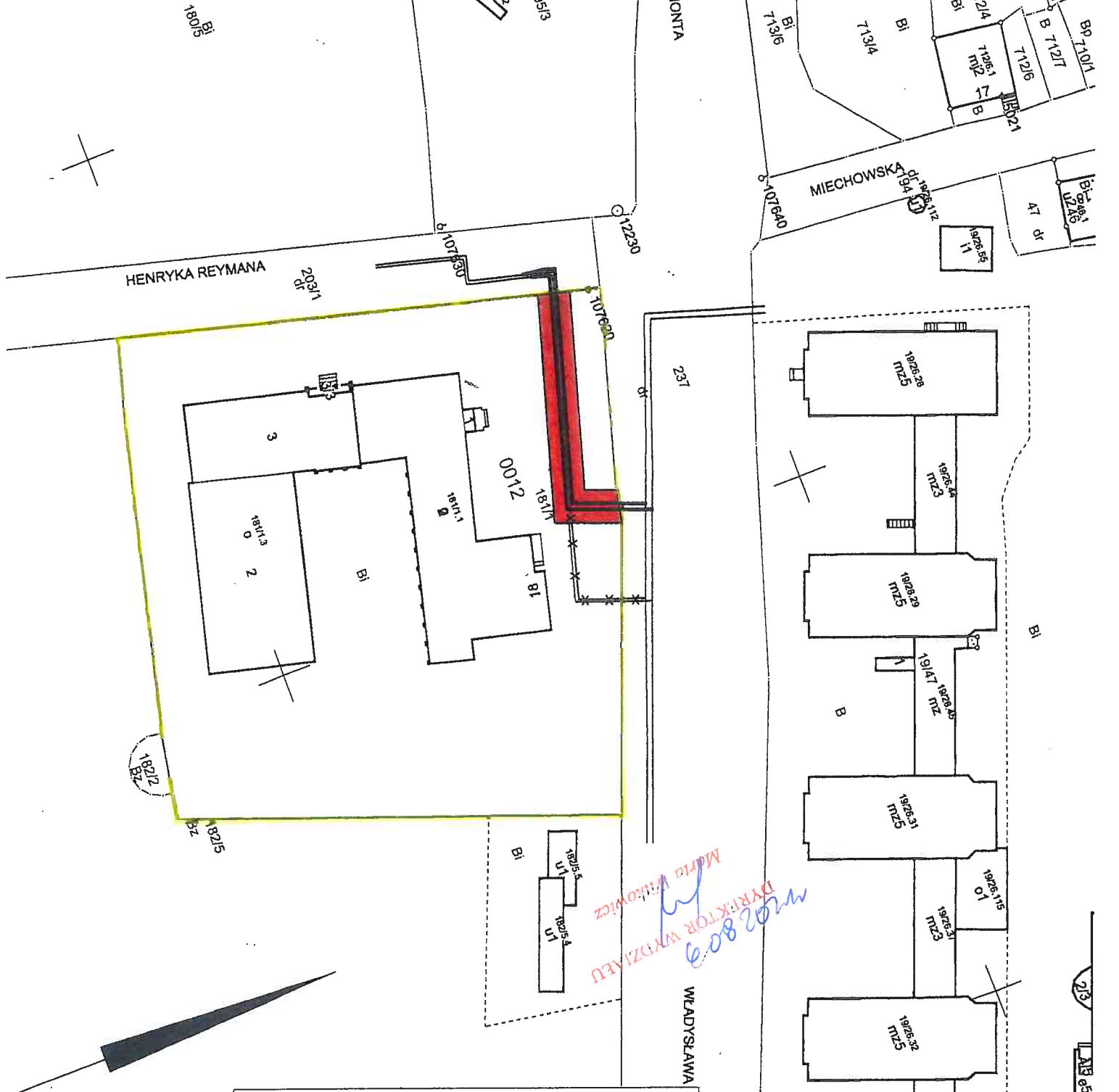



LEGENDA	
	trasa projektowanej przebudowy sieci ciepłej DN600
	pas technologiczny szerokość 5,9 m
	istniejąca sieć
	istniejąca sieć ciepłownicza DN150 przeznaczona do umartwienia w związku z projektowaną przebudową sieci




Marta Witkiewicz
DYREKTOR WYDZIAŁU
602802

MAPA EWIDENCYJNA

województwo: małopolskie
powiat: M. Kraków
dn. ewid.: Krowdrza
nr działki: 0012
nr działki: 181/1
data: 7.125.11.07.3, 7.125.11.07.4
skala: 1:1000
data: 22-11-2019
autor: Anna Curyło

Załącznik do Zarządzenia Nr Prezydenta Miasta Krakowa z dnia	
LEGENDA:	
	PAS SŁUŻEBNOŚCI PRZESYŁU

Poświadczam zgodność niniejszej kopii z treścią materiału państwowego zasobu geodezyjnego i kartograficznego	
autor i wykonawca mapy	PREZYDENT MIASTA KRAKOWA
tytuł mapy	mapa ewidencyjna
numer ewidencyjny mapy	P.1261.2011.2265
data wykonania kopii	22-11-2019
imię i nazwisko i podpis osoby reprezentującej organ	

Niniejsza mapa ewidencyjna jest wydrukiem z bazy danych powiatowego zasobu geodezyjnego i kartograficznego, która powstała na podstawie pomiaru bezpośredniego oraz digitalizacji mapy ewidencyjnej przed 1989 r. Urząd Geodezji

