








LEGENDA

-  **PROJEKTOWANA TRASA BUDOWY I PRZEBUDOWY SIECI I PRZYŁĄCZY CIEPŁOWNICZYCH**
-  **ISTNIEJĄCA SIEĆ CIEPŁNA PREIZOLOWANA**
-  **ISTNIEJĄCA SIEĆ CIEPŁNA KANAŁOWA**
-  **ISTNIEJĄCA SIEĆ CIEPŁNA DO UMARTWIENIA**
-  **SZEROKOŚĆ PASA EKSPLOATACYJNEGO DLA SIECI CIEPŁNYCH**
-  **POWIERZCHNIA PASA EKSPLOATACJI**
-  **ŚREDNICA RUROCIĄGU**

Załącznik nr 1 - Kopia mapy ewidencji gruntów


R11la
420/5
R


MAPA EWIDENCYJNA

województwo: małopolskie
powiat: M. Kraków
jedn. ewid.: Śródmieście
obręb: 0005
nr działki: 353/14
sekcja: 7.125.11.09.4
arkusz mapy w KUL:
skala: 1:1000
układ współrzędnych: 2000
stan na dzień: 28-01-2021
wykonano przez: Aneta Kolasa

Załącznik do Zarządzenia Nr
Prezydenta Miasta Krakowa
z dnia

LEGENDA:

-  **PAS SŁUŻEBNOŚCI PRZESYŁU**

Poświadczam się zgodność niniejszej kopii z treścią materiału państwowego zasobu geodezyjnego i kartograficznego	
Organ prowadzący państwowy zasób geodezyjny i kartograficzny	PREZYDENT MIASTA KRAKOWA
Nazwa materiału zasobu	mapa ewidencyjna
Identyfikator ewidencyjny materiału zasobu	2511-1013/2012
Data wykonania kopii	28-01-2021
Imię, nazwisko i podpis osoby reprezentującej organ	

Mniejsza mapa ewidencyjna jest wydrukiem z

źródła bezpośredniego oraz digitalizacji mapy ewidencyjnej.