





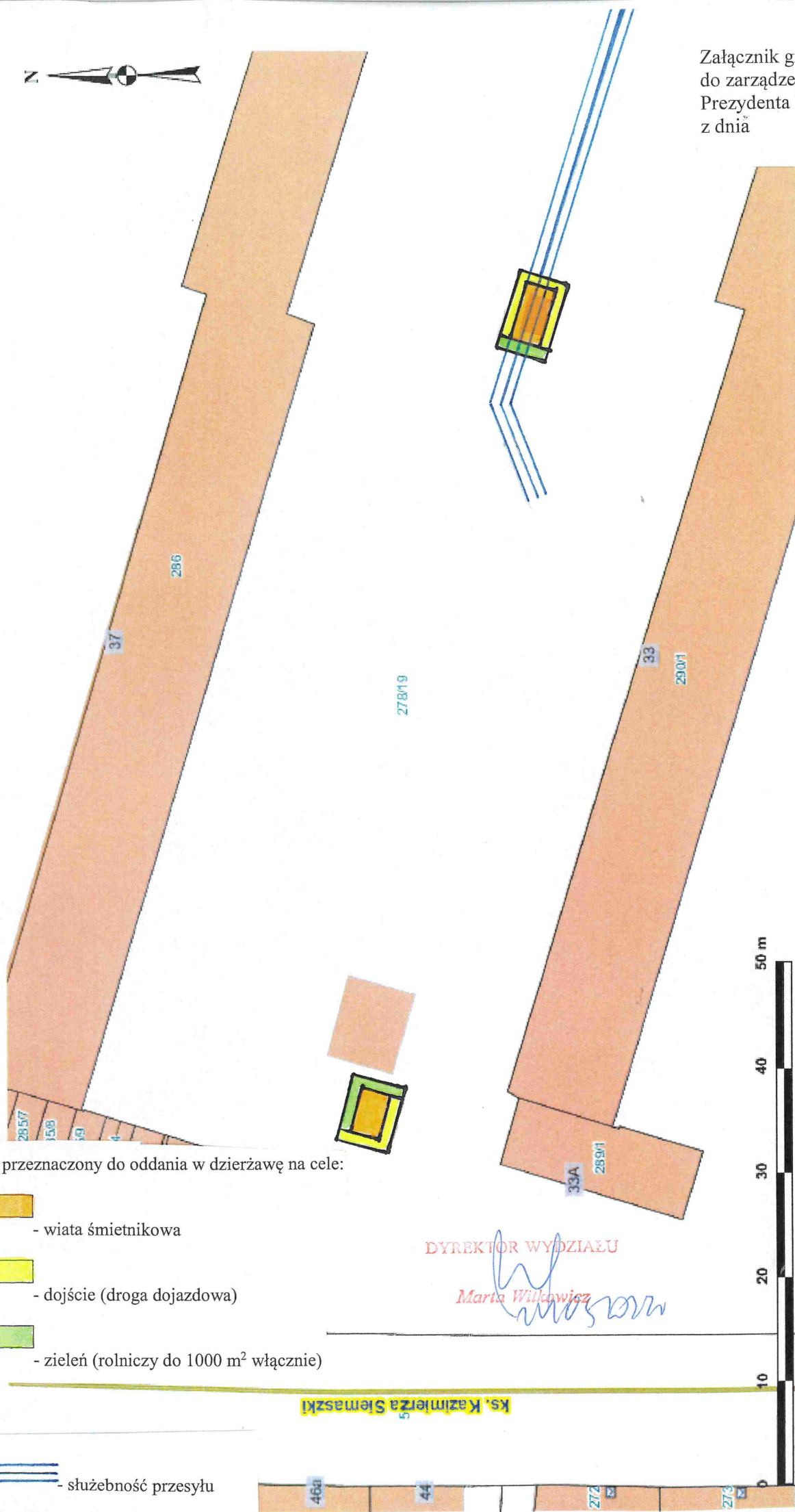


Załącznik graficzny
do zarządzenia Nr
Prezydenta Miasta Krakowa
z dnia

Teren przeznaczony do oddania w dzierżawę na cele:

-  - wiata śmietnikowa
-  - dojście (droga dojazdowa)
-  - zielen (rolniczy do 1000 m² włącznie)

 - służebność przesyłu



Skala: 1:500

Współrzędne środka mapy: X: 5550690.4021 Y: 7424287.7126