

Załącznik do Zarządzenia Nr  
Prezydenta Miasta Krakowa  
z dnia

LEGENDA:

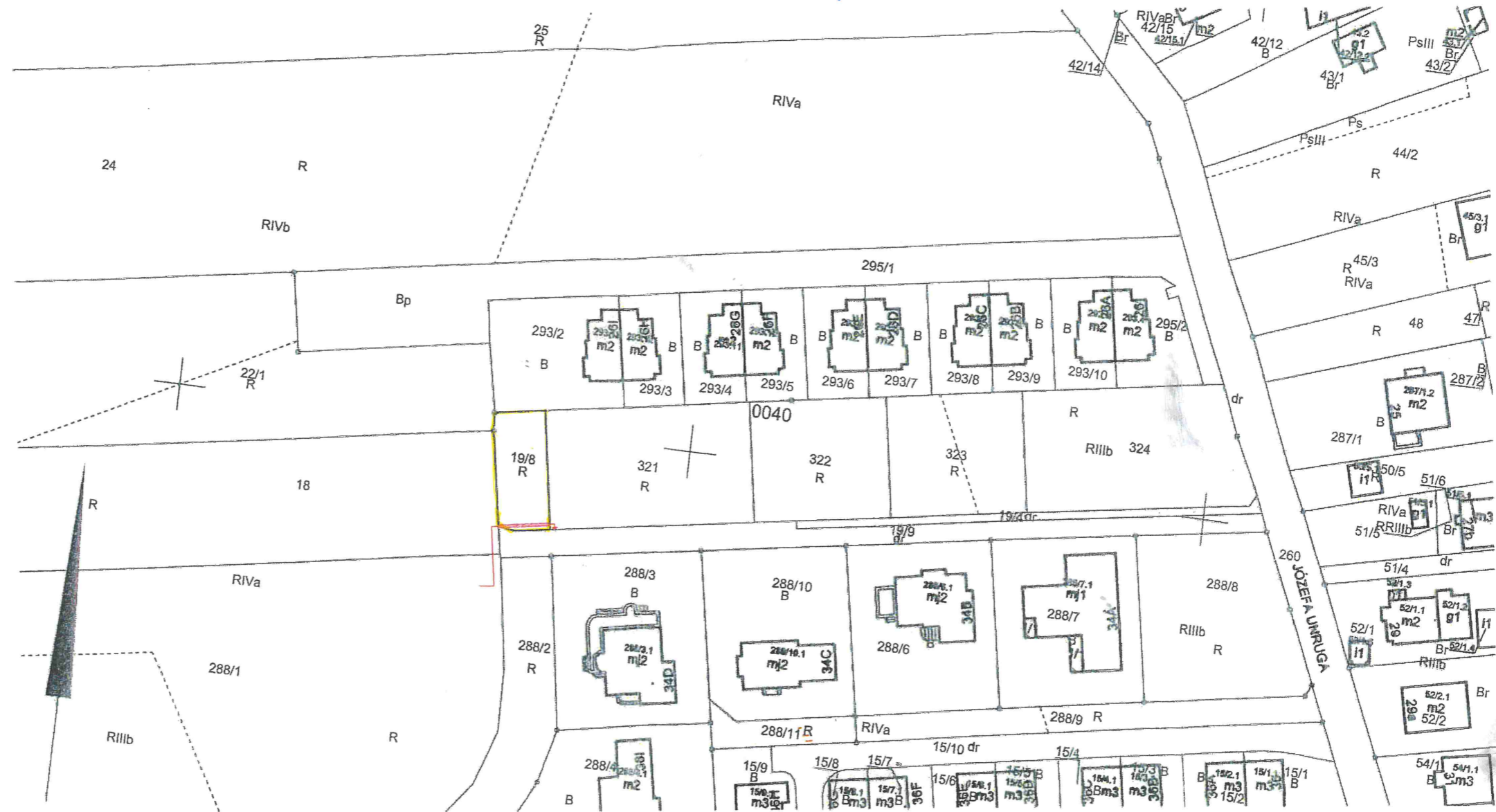
 SŁUŻEBNOŚĆ PRZESYŁU

**URZĄD MIASTA KRAKOWA**  
**WYDZIAŁ SKARBU MIASTA**  
31-523 Kraków, ul. Kasprzycza 29

6.07.2022r.

Z-ca DYREKTORA WYDZIAŁU

*Zofia Kuryśko*  
Zofia Kuryśko



**MAPA EWIDENCYJNA**

województwo: małopolskie  
powiat: M. Kraków  
jedn. ewid.: Podgórze  
obręb: 0040  
nr działki: 321,19/8  
sekcja: 7.124.10.10.3  
arkusz mapy w KUL:  
skala: 1:1000  
układ współrzędnych: 2000  
stan na dzień: 21-01-2022  
wykonano przez: Klaudia Radoń




**PREZYDENT MIASTA KRAKOWA**

GD-10.6642.....887.....2022

Niniejsza mapa ewidencyjna jest wydrukiem z bazy danych powiatowego zasobu geodezyjnego i kartograficznego, która powstała na podstawie pomiaru bezpośredniego oraz digitalizacji mapy ewidencyjnej.

Poświadczam zgodność niniejszej kopii z treścią materiału państwowego zasobu geodezyjnego i kartograficznego	
Organ prowadzący państwowy zasób geodezyjny i kartograficzny	PREZYDENT MIASTA KRAKOWA
Nazwa materiału zasobu	mapa ewidencyjna
Identyfikator ewidencyjny materiału zasobu	3609-336/2010
Data wykonania kopii	21-01-2022
Imię, nazwisko i podpis osoby reprezentującej organ	<i>Klaudia Radoń</i> Klaudia Radoń w Wydziale Geodezji

**Legenda**

-  - proj. przyłącze kablowe nN
-  - proj. złącze kablowe nN
-  - pas służebności

Inwestor: TAURON Dystrybucja S.A. ul. Dajwór 27, 31-060 Kraków	Zlecenie: Budowa przyłącza kablowego nN w celu przyłączenia odbiorcy do sieci elektroenergetycznej w miejscowości Kraków ul. Józefa Unruga dz. nr 19/7	Nr projektu	Nr rys. 1
Adres inwestycji: ul. Józefa Unruga dz. nr 19/7	Rysunek: Mapa ewidencyjna proj. stacja trafo pole 3, obw. 3	Skala: 1:1000	Przydział mocy 22kW
Opracował: inż. Paweł Dutka	Projektował: mgr inż. Rafał Dutka upr. nr: MAP/0372/PBE/19	Data:	GRUDZIEŃ 2021