



Załącznik graficzny  
Do Zarządzenia Prezydenta Miasta Krakowa

Nr  
Z dnia

Legenda

 pas służebności przesyłu

 granica działki



Proj. ZK2a-2P

proj. linia kablowa nN L=5m

Z-ca DYREKTORA WYDZIAŁU  
13.07.2019  
Anna Irembecka





MAPA EWIDENCYJNA

województwo: małopolskie  
powiat: M. Kraków  
jedn. ewid.: Podgórze  
obręb: 0028  
nr działki: 251  
sekcja: 7.124.11.05.2, 7.124.12.01.1  
arkusz mapy w KUL:  
skala: 1:1000  
układ współrzędnych: 2000  
stan na dzień: 17-09-2019  
wykonano przez: Piotr Worobjow

PREZYDENT MIASTA KRAKOWA  
GD-10.6642 2019

Poświadczam zgodność niniejszej kopii z treścią materiału państwowego zasobu geodezyjnego i kartograficznego

Organ prowadzący państwowy zasob geodezyjny i kartograficzny	PREZYDENT MIASTA KRAKOWA
Nazwa materiału zasobu	mapa ewidencyjna
Identyfikator ewidencyjny materiału zasobu	
Data wykonania kopii	17-09-2019
Imię, nazwisko i podpis osoby reprezentującej organ	

- LEGENDA:
-  - proj. zestaw złączowo pomiarowy
  -  - proj. przyłącze kablowe
  -  - istniejące linie kablowa nN (objęte służebnością)
  -  - linie zakresu służebności (0,5m) proj. linia kablowa nN

zestawienie powierzchni służebności (dz. 207)

proj. linia kablowa nN S=2,5m<sup>2</sup>  
ZK2a-2P (wym. 0,94m x 0,32m) S=0,3m<sup>2</sup>

*[Handwritten signature]*

Niniejsza mapa ewidencyjna jest wydrukiem z bazy danych powiatowego zasobu geodezyjnego i kartograficznego, która powstała na podstawie pomiaru bezpośredniego oraz digitalizacji mapy ewidencyjnej.