MIEJSCOWY PLAN ZAGOSPODAROWANIA PRZESTRZENNEGO OBSZARU „KAZIMIERZA WIELKIEGO"

Edycja do uchwalenia

RYSUNEK PLANU-PROJEKT

Załącznik Nr 1 do Uchwały Nr.....Rady Miasta Krakowa z dnia .....

ELEMENTY USTALEŃ PLANU:

- granica obszaru objętego planem
- linie rozgraniczające
- obowiązujące linie zabudowy
- nieprzekraczalne linie zabudowy
- granica i obszar strefy lokalizacji usług
- granica i obszar strefy obniżonej wysokości zabudowy
- budynki, które w gminnej ewidencji zabytków dla Krakowa zlokalizowano nadbudowę
- budynki dla których wprowadzono ochronę obowiązującą Planowaną (P-18)
- granica i obszar strefy ochrony zieleni
- obiekty i obszary wskazane do ochrony archeologicznej
- istniejące przejścia, przebiegi i przejazdy bramowe do zachowania
- przebieg warstwicy powiązań pieszych
- obszary dziew wskazane do utrzymania i rozbudowania
- drzewa o znaczącej wartości przyrodniczej
- obiekty handlowe - kioski
- dominanty
- subdominanty
- obiekty o wartościach architektonicznych
- pomnik pamięci narodowej

Uks	Teren zabudowy usługowej (UKs.1)
Un	Teren zabudowy usługowej (Un.1)
Uo	Tereny zabudowy usługowej (Uo.1-Uo.5)
ZP	Tereny zieleni urządzonej (ZP.1-ZP.3)
ZPp	Tereny zieleni urządzonej (ZPp.1-ZPp.8)
ZPz	Tereny zieleni urządzonej (ZPz.1-ZPz.6)
KDZT	Teren dróg publicznych klasy dojazdowej wraz z bezpiecznym barwiągiem (KDZT.1)
KDL	Tereny dróg publicznych klasy lokalnej (KDL.1, KDL.2)
KDD	Tereny dróg publicznych klasy dojazdowej (KDD.1 - KDD.10)
KDW	Tereny dróg wewnętrznych (KDW.1 - KDW.13)
KDX	Tereny ciągów pieszych (KDX.1, KDX.2)
KU	Teren obsługi - urządzeń komunikacyjnych (KU.1 - KU.2)

ELEMENTY INFORMACYJNE NIESTANOWIĄCE USTALEŃ PLANU:

- R1 obiekty wpisane do rejestru zabytków
- obiekty wpisane do rejestru zabytków
- E1 obiekty ujęte w gminnej ewidencji zabytków
- układ urbanistyczny Osiedla Podgórskiego - ujęty w gminnej ewidencji zabytków
- historyczny przebieg Wiślnych Krówkowej - ujęty w gminnej ewidencji zabytków
- obiekt cenny dla dzieci - kultura współczesna
- dowiązanie wielkowe pomnikiem obiekcem historycznym - Wawelem i Forteri Tyne wg Studium
- granica strefy ochrony sylwety miasta wg Studium
- pomnik pogrzebu

- przebieg głównych tras rowerowych - obiekty Podgórzy
- granica obszaru - układ komunikacyjny Głównego Zbiornika Wód Podziemnych nr 450 - Dolina rzeki Wisły (Kraków)
- zasięg proponowanego obszaru ochronnego Głównego Zbiornika Wód Podziemnych nr 450 - Dolina rzeki Wisły (Kraków)
- izohyna hałasu drogowego L_{DWN}=68 dB
- izohyna hałasu drogowego L_{DWN}=64 dB
- izohyna hałasu drogowego L_N =59 dB
- ze ochrony zbiorowej lasu - nieistniejąca/przyszłą wielkowego - napisy z 110 kV
- Cały obszar planu znajduje się w archeologicznej strefie ochrony konserwatorskiej

Przeznaczenia	Bilans Powierzchnia [ha]	%
MW	9,66	33,66
MW/U	1,31	4,56
MWw	2,93	10,22
U	1,49	5,21
Uo	2,97	10,37
Un	0,96	3,34
Uks	0,38	1,34
ZP	0,87	3,05
ZPp	0,55	1,93
ZPz	0,79	2,74
KDZT	0,27	0,95
KDL	2,14	7,46
KDD	2,35	8,19
KDW	1,71	5,96
KDX	0,05	0,16
KU	0,25	0,86
Suma:	**28,68**	**100,00**

PRZEZNACZENIA TERENÓW:

MW	Tereny zabudowy mieszkaniowej wielorodzinnej (MW.1-MW.14)
MW/U	Tereny zabudowy mieszkaniowej wielorodzinnej lub usługowej (MW/U.1-MW/U.6)
MWw	Tereny zabudowy mieszkaniowej wielorodzinnej wielkiej (MWw.1-MWw.3)
U	Tereny zabudowy usługowej (U.1-U.6)

skala 1:1000

Wydział Planowania Przestrzennego UMK

Kraków

Wyrys ze Studium Uwarunkowań i Kierunków Zagospodarowania Przestrzennego Miasta Krakowa z ujednoliconego dokumentu Studium przyjętego 5 lipca 2018r. przez Radę Miasta Krakowa uchwałą Nr CXII/700/18

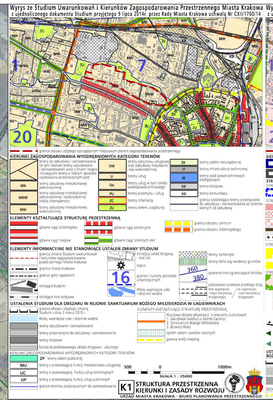

K1 STRUKTURA PRZESTRZENNA KIERUNKI I ZASADY ROZWOJU

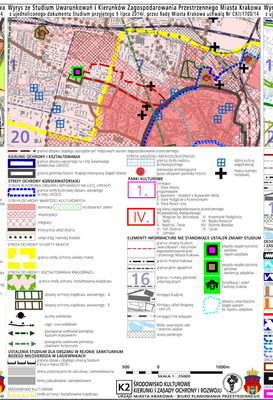

K2 ŚRODOWISKO KULTUROWE KIERUNKI I ZASADY OCHRONY I ROZWOJU

K3 ŚRODOWISKO PRZYRODNICZE KIERUNKI I ZASADY OCHRONY I ROZWOJU

K4 SYSTEMY TRANSPORTU KIERUNKI I ZASADY ROZWOJU



K5 INFRASTRUKTURA TECHNICZNA I KOMUNALNA KIERUNKI I ZASADY ROZWOJU

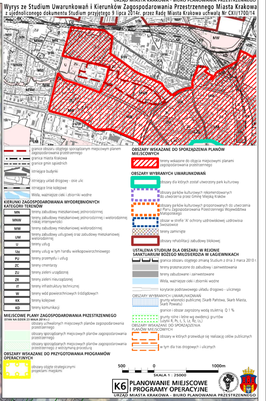

K6 PLANOWANIE MIEJSCOWE I PROGRAMY OPERACYJNE