

Podział dzielnic na obszary SIM wraz z opisem i ilustracją przebiegu ich granicⁱ

Lp.	Numer i nazwa dzielnicy	Nazwa obszaru SIM	Przebieg granicy
1	I Stare Miasto	Kazimierz	Oś ul. Dietla (pomiędzy granicami Dzielnicy I Stare Miasto), granica Dzielnicy I Stare Miasto.
2		Kleparz	Granica Dzielnicy I Stare Miasto (od ul. Krowoderskiej do linii kolejowej nr 133), linia kolejowa nr 133, oś al. 29 Listopada, oś ul. Warszawskiej, oś ul. Pawiej, oś ul. Basztowej, oś ul. Krowoderskiej do granicy Dzielnicy I Stare Miasto.
3		Nowy Świat	Oś ul. Straszewskiego (od ul. Piłsudskiego do ul. Podzamcze), oś ul. Podzamcze, granice działek ewidencyjnych do granicy Dzielnicy I Stare Miasto, granica Dzielnicy I Stare Miasto, oś ul. Piłsudskiego do ul. Straszewskiego.
4		Piasek	Oś ul. Krowoderskiej (od granicy Dzielnicy I Stare Miasto do ul. Basztowej), oś ul. Basztowej, oś ul. Dunajewskiego, oś ul. Podwale, oś ul. Straszewskiego, oś ul. Piłsudskiego, granica Dzielnicy I Stare Miasto do ul. Krowoderskiej.
5		Przedmieście Warszawskie	Granica Dzielnicy I Stare Miasto (od linii kolejowej nr 133 do ul. Wita Stwosza), oś ul. Wita Stwosza, oś al. 29 Listopada, linia kolejowa nr 133 do granicy Dzielnicy I Stare Miasto.
6		Stare Miasto	Oś ul. Basztowej (od ul. Długiej do ul. Westerplatte), oś ul. Westerplatte, oś ul. św. Gertrudy, oś ul. Bernardyńskiej, granice działek ewidencyjnych do granicy Dzielnicy I Stare Miasto, granica Dzielnicy I Stare Miasto, granice działek ewidencyjnych do ul. Podzamcze, oś ul. Podzamcze, oś ul. Straszewskiego, oś ul. Podwale, oś ul. Dunajewskiego, oś ul. Basztowej do ul. Długiej.
7		Stradom	Oś ul. Starowiślnej (od ul. św. Gertrudy do ul. Dietla), oś ul. Dietla, granica Dzielnicy I Stare Miasto, granice działek ewidencyjnych do ul. Bernardyńskiej, oś ul. Bernardyńskiej, oś ul. św. Gertrudy do ul. Starowiślnej.
8		Wesoła I ⁱⁱ	Oś al. 29 Listopada (od ul. Warszawskiej do ul. Wita Stwosza), oś ul. Wita Stwosza, granica Dzielnicy I Stare Miasto, oś ul. Dietla, oś ul. Starowiślnej, oś ul. Westerplatte, oś ul. Pawiej, oś ul. Warszawskiej do al. 29 Listopada.

*Załącznik nr 2 do Zarządzenia Prezydenta Miasta Krakowa
w sprawie wprowadzenia Systemu Informacji Miejskiej dla Krakowa*

Lp.	Numer i nazwa dzielnicy	Nazwa obszaru SIM	Przebieg granicy
9	II Grzegórzki	Dąbie	Linia kolejowa nr 100 (od granicy Dzielnicy II Grzegórzki do ul. Mogilskiej), oś ul. Mogilskiej, granica Dzielnicy II Grzegórzki do linii kolejowej nr 100.
10		Grzegórzki	Oś ul. Mogilskiej (od al. Powstania Warszawskiego do linii kolejowej nr 100), linia kolejowa nr 100 do granicy Dzielnicy II Grzegórzki, granica Dzielnicy II Grzegórzki do ul. Grzegórzeckiej, oś ul. Grzegórzeckiej, oś al. Powstania Warszawskiego do ul. Mogilskiej.
11		Osiedle Oficerskie	Granica Dzielnicy II Grzegórzki (od ul. Lubomirskiego do ul. Mogilskiej), oś ul. Mogilskiej, oś ul. Lubomirskiego do granicy Dzielnicy II Grzegórzki.
12		Wesoła II ⁱⁱ	Oś ul. Lubomirskiego (od granicy Dzielnicy II Grzegórzki do Ronda Mogilskiego), oś al. Powstania Warszawskiego, oś ul. Grzegórzeckiej, granica Dzielnicy II Grzegórzki do ul. Lubomirskiego.
13	III Prądnik Czerwony	Olsza	Oś ul. Opolskiej (od granicy Dzielnicy III Prądnik Czerwony do ul. Lublańskiej), oś ul. Lublańskiej, oś ul. Młyńskiej, oś ul. Pilotów, granica Dzielnicy III Prądnik Czerwony do ul. Opolskiej.
14		Prądnik Czerwony	Oś al. Bora-Komorowskiego (od granicy Dzielnicy III Prądnik Czerwony do ul. Lublańskiej), oś ul. Lublańskiej, oś ul. Opolskiej, granica Dzielnicy III Prądnik Czerwony do al. Bora-Komorowskiego.
15		Rakowice	Oś al. Bora-Komorowskiego (od ul. Młyńskiej do granicy Dzielnicy III Prądnik Czerwony), granica Dzielnicy III Prądnik Czerwony, oś ul. Pilotów, oś ul. Młyńskiej do al. Bora-Komorowskiego.
16	IV Prądnik Biały	Azory	Oś ul. Conrada (od granicy Dzielnicy IV Prądnik Biały), oś ul. Opolskiej, oś ul. Łokietka, granica Dzielnicy IV Prądnik Biały.
17		Bronowice Wielkie	Granica Dzielnicy IV Prądnik Biały (od ul. Conrada do granicy miasta Krakowa), granica miasta Krakowa, oś ul. Jasnogórskiej do przepustu ciek wodnego w okolicy ul. Słotnej, ciek wodny biegnący równolegle do ul. Stelmachów aż do ujścia do rzeki Sudół, rzeka Sudół, linia kolejowa nr 95, oś ul. Conrada do granicy Dzielnicy IV Prądnik Biały.
18		Górka Narodowa	Linia kolejowa nr 95 (od ul. Górnickiego do granicy Dzielnicy IV Prądnik Biały), granica Dzielnicy IV Prądnik Biały, granica miasta Krakowa do ul. Witkowickiej, oś ul. Witkowickiej, granice

*Załącznik nr 2 do Zarządzenia Prezydenta Miasta Krakowa
w sprawie wprowadzenia Systemu Informacji Miejskiej dla Krakowa*

Lp.	Numer i nazwa dzielnicy	Nazwa obszaru SIM	Przebieg granicy
			działek ewidencyjnych wzdłuż granic Parku Leśnego Witkowice do ul. Koralowej, oś ul. Koralowej, granice działek ewidencyjnych do ul. Siewnej, oś ul. Siewnej, oś ul. Górnickiego do linii kolejowej nr 95.
19		Krowodrza Górka	Oś ul. Opolskiej (od ul. Łokietka do ul. Prądnickiej), oś ul. Prądnickiej, oś ul. Zdrowej, oś ul. Siemaszki, oś ul. Pielęgniarek, oś ul. Prądnickiej, granica Dzielnicy IV Prądnik Biały, oś ul. Łokietka do ul. Opolskiej.
20		Prądnik Biały	Oś ul. Opolskiej (od linii kolejowej nr 95 do granicy Dzielnicy IV Prądnik Biały), granica Dzielnicy IV Prądnik Biały do linii kolejowej nr 95, linia kolejowa nr 95 do rzeki Białucha, rzeka Białucha, oś ul. Zielone Wzgórze, granica miasta Krakowa, oś ul. Pękowickiej, linia kolejowa nr 95 do ul. Opolskiej.
21		Tonie	Granica miasta Krakowa (od ul. Jasnogórskiej do ul. Wiarusa), oś ul. Pękowickiej, linia kolejowa nr 95, rzeka Sudół, ciek wodny biegnący równolegle do ul. Stelmachów do ul. Jasnogórskiej, oś ul. Jasnogórskiej do granicy miasta Krakowa.
22		Witkowice	Rzeka Białucha (od linii kolejowej nr 95 do ul. Zielone Wzgórze), oś ul. Zielone Wzgórze, granica miasta Krakowa do ul. Witkowickiej, oś ul. Witkowickiej, granice działek ewidencyjnych wzdłuż Parku Leśnego Witkowice do ul. Koralowej, oś ul. Koralowej, granice działek ewidencyjnych do ul. Siewnej, oś ul. Siewnej, oś ul. Górnickiego, linia kolejowa nr 95 do rzeki Białuchy.
23		Żabiniec	Oś ul. Opolskiej (od ul. Prądnickiej do granicy Dzielnicy IV Prądnik Biały), granica Dzielnicy IV Prądnik Biały, oś ul. Prądnickiej, oś ul. Pielęgniarek, oś ul. Siemaszki, oś ul. Zdrowej, oś ul. Prądnickiej do ul. Opolskiej.
24		Czarna Wieś	Oś ul. Piastowskiej (od ul. Nawojki do granicy Dzielnicy V Krowodrza), granica Dzielnicy V Krowodrza, oś ul. Czarnowiejskiej, oś ul. Nawojki do ul. Piastowskiej.
25	V Krowodrza	Krowodrza	Oś ul. Wrocławskiej (od al. Kijowskiej do granicy Dzielnicy V Krowodrza), granica Dzielnicy V Krowodrza, granica obrębu ewidencyjnego Krowodrza-46, oś al. Kijowskiej do ul. Wrocławskiej.
26		Łobzów	Oś al. Kijowskiej (od ul. Nawojki do ul. Wrocławskiej), oś ul. Wrocławskiej do granicy Dzielnicy V Krowodrza, granica Dzielnicy V Krowodrza, oś ul. Nawojki do al. Kijowskiej.

*Załącznik nr 2 do Zarządzenia Prezydenta Miasta Krakowa
w sprawie wprowadzenia Systemu Informacji Miejskiej dla Krakowa*

Lp.	Numer i nazwa dzielnicy	Nazwa obszaru SIM	Przebieg granicy
27		Małe Błonia	Granica Dzielnicy V Krowodrza (od ul. Piastowskiej w rejonie jej skrzyżowania z al. 3 Maja do skrzyżowania ulic Piastowskiej, ul. Nawojki i al. Armii Krajowej), oś ul. Piastowskiej.
28		Nowa Wieś	Granica obrębu ewidencyjnego Krowodrza-46 (od al. Kijowskiej do granicy Dzielnicy V Krowodrza), granica Dzielnicy V Krowodrza, oś ul. Czarnowiejskiej, oś al. Kijowskiej do granicy obrębu ewidencyjnego Krowodrza-46.
29	VI Bronowice	Bronowice	Linia kolejowa nr 95 (od granicy Dzielnicy VI Bronowice do granicy Tenczyńskiego Parku Krajobrazowego), granice działek ewidencyjnych do ul. Balickiej, oś ul. Balickiej, oś ul. Lindego, granice działek ewidencyjnych do ul. Nad Zalewem, oś ul. Nad Zalewem, granica Dzielnicy VI Bronowice do przecięcia linii kolejowej nr 95 z al. Armii Krajowej.
30		Mydlniki	Granica obrębu ewidencyjnego Krowodrza-47 od granicy miasta Krakowa do linii kolejowej nr 95, linia kolejowa nr 95 do wysokości ul. Witkiewicza, granice działek ewidencyjnych do ul. Balickiej, oś ul. Balickiej, oś ul. Lindego, granice działek ewidencyjnych, oś ul. Nad Zalewem, granica Dzielnicy VI Bronowice do granicy miasta Krakowa, granica miasta Krakowa.
31		Bronowice Małe	Granica miasta Krakowa (od granicy Dzielnicy VI Bronowice do ul. Witkiewicza), granica obrębu ewidencyjnego Krowodrza-40, linia kolejowa nr 95, granica Dzielnicy VI Bronowice do granicy miasta Krakowa.
32		VII Zwierzyniec	Bielany
33	Błonia		Oś al. Focha (od rzeki Rudawy do granicy Dzielnicy VII Zwierzyniec), granica Dzielnicy VII Zwierzyniec, granica działek ewidencyjnych od ul. Mydlnickiej 73 do rzeki Rudawy, rzeka Rudawa do przecięcia z al. Focha.
34	Chełm		Oś ul. Nad Zalewem (od rzeki Rudawy do ul. Królowej Jadwigi), oś ul. Królowej Jadwigi,

*Załącznik nr 2 do Zarządzenia Prezydenta Miasta Krakowa
w sprawie wprowadzenia Systemu Informacji Miejskiej dla Krakowa*

Lp.	Numer i nazwa dzielnicy	Nazwa obszaru SIM	Przebieg granicy
			granice działek ewidencyjnych do ul. Chwistka, oś ul. Chwistka, oś al. Kasztanowej, granice działek ewidencyjnych do granicy obrębu ewidencyjnego Krowodrza-8, granica obrębu ewidencyjnego Krowodrza-8, granica obrębu ewidencyjnego Krowodrza-7, granica obrębu ewidencyjnego Krowodrza-48, granica Dzielnicy VII Zwierzyniec do ul. Nad Zalewem.
35		Las Wolski	Granica obrębu ewidencyjnego Krowodrza-18, oś ul. Wędrowników, ścieżką od Polany Bielańskiej do granicy obrębu ewidencyjnego Krowodrza-18.
36		Olszanica	Granica obrębu ewidencyjnego Krowodrza-52 (od granicy miasta Krakowa do granicy obrębu ewidencyjnego K-51), granica obrębu ewidencyjnego Krowodrza-51, granica Dzielnicy VII Zwierzyniec, granica miasta Krakowa do granicy obrębu ewidencyjnego Krowodrza-52.
37		Przegorzały	Oś ul. Księcia Józefa (od granicy Dzielnicy VII Zwierzyniec do ul. Księcia Józefa 69), granice działek ewidencyjnych do ul. Wodociągowej, oś ul. Wodociągowej, oś al. Waszyngtona, granice obrębów ewidencyjnych Krowodrza-16, Krowodrza-17, Krowodrza-23, granica dzielnicy VII Zwierzyniec do ul. Księcia Józefa.
38		Wola Justowska	Granica Dzielnicy VII Zwierzyniec (od ul. Nad Zalewem do ul. Strzelnica), oś ul. Strzelnica, oś ul. Pększyca-Grudzińskiego, oś ul. Wyrwy-Furgalskiego, oś ul. Królowej Jadwigi, oś ul. Pod Sikornikiem, granice działek ewidencyjnych do al. Waszyngtona, granice obrębów ewidencyjnych Krowodrza-11, Krowodrza-10, Krowodrza-9, Krowodrza-8, do ul. Starowolskiej, granice działek ewidencyjnych do al. Kasztanowej, oś al. Kasztanowej, oś ul. Chwistka, granice działek ewidencyjnych do ul. Królowej Jadwigi, oś ul. Królowej Jadwigi, oś ul. Nad Zalewem do granicy Dzielnicy VII Zwierzyniec.
39		Zakamycze	Zgodnie z granicą obrębu ewidencyjnego Krowodrza-19.
40		Zwierzyniec	Granica Dzielnicy VII Zwierzyniec od przecięcia z rzeką Rudawą na wysokości ul. Strzelnica do ul. Mydlnickiej 73, granice działek ewidencyjnych do rzeki Rudawy, rzeka Rudawa al. Focha, oś ul. Focha, granica Dzielnicy VII Zwierzyniec do Mostu Zwierzynieckiego, oś ul. Księcia Józefa,

*Załącznik nr 2 do Zarządzenia Prezydenta Miasta Krakowa
w sprawie wprowadzenia Systemu Informacji Miejskiej dla Krakowa*

Lp.	Numer i nazwa dzielnicy	Nazwa obszaru SIM	Przebieg granicy
			granice działek ewidencyjnych od ul. Księcia Józefa 69 do ul. Wodociągowej, oś ul. Wodociągowej, oś al. Waszyngtona, granice działek ewidencyjnych od al. Waszyngtona do ul. Pod Sikornikiem, oś ul. Pod Sikornikiem, oś ul. Królowej Jadwigi, oś ul. Wyrwy-Furgalskiego, oś ul. Pększyca-Grudzińskiego, oś ul. Strzelnica.
41	VIII Dębniki	Bodzów	Oś ul. Tynieckiej (od Potoku Pychowskiego do ul. Tynieckiej 149), granice działek ewidencyjnych do ul. Widłakowej, oś ul. Widłakowej, oś ul. Krzewowej, granice działek ewidencyjnych do ul. Wielkanocnej, granice działek ewidencyjnych do Potoku Kostrzeckiego, Potok Kostrzecki, granica Dzielnicy VIII Dębinki do Potoku Pychowskiego, Potok Pychowski do ul. Tynieckiej.
42		Dębinki	Granica Dzielnicy VIII Dębinki wzdłuż rzeki Wisły od Mostu Grunwaldzkiego do wysokości skrzyżowania ul. Tynieckiej z ul. Norymberską, ciek wodny, oś ul. Tynieckiej do ul. Norymberskiej, oś ul. Norymberskiej do ścieżki w rejonie zbiegu granic obrębów ewidencyjnych: Podgórze-7, Podgórze-8 i Podgórze-9, ścieżka wzdłuż granic obrębów ewidencyjnych Podgórze-8 i Podgórze-9 a dalej wzdłuż granic obrębów ewidencyjnych Podgórze-10 i Podgórze-9, oś ul. Zielińskiego, oś ul. Monte Cassino.
43		Kobierzyn	Oś ul. Skośnej (od granicy Dzielnicy VIII Dębinki do ul. Lubostroń), oś ul. Lubostroń, oś ul. Kolistej, oś ul. Tymotkowej, oś ul. Piltza, granice działek ewidencyjnych do ul. Bunscha, oś ul. Bunscha, oś ul. Babińskiego, granice działek ewidencyjnych, oś ul. Spacerowej, oś ul. Działowskiego, oś Autostradowej Obwodnicy Krakowa, granica Dzielnicy VIII Dębinki do ul. Skośnej.
44		Kostrze	Oś ul. Dąbrowa (od Autostradowej Obwodnicy Krakowa do Potoku Kostrzeckiego), Potok Kostrzecki, ciek wodny wzdłuż zalesionego obszaru Uroczyśka Skotniki do ul. Winnickiej, oś ul. Winnickiej do ul. Tynieckiej, oś ul. Tynieckiej do adresu Tyniecka 149, granice działek ewidencyjnych do ul. Widłakowej, oś ul. Widłakowej, oś ul. Krzewowej, granice działek ewidencyjnych do ul. Wielkanocnej, granice działek ewidencyjnych do Potoku Kostrzeckiego, Potok Kostrzecki do granicy Dzielnicy VIII Dębinki, granica

*Załącznik nr 2 do Zarządzenia Prezydenta Miasta Krakowa
w sprawie wprowadzenia Systemu Informacji Miejskiej dla Krakowa*

Lp.	Numer i nazwa dzielnicy	Nazwa obszaru SIM	Przebieg granicy
			Dzielnicy VIII Dębni, granica miasta Krakowa, oś Autostradowej Obwodnicy Krakowa do przecięcia z ul. Dąbrowa.
45		Ludwinów	Granica Dzielnicy VIII Dębni (od Mostu Grunwaldzkiego do ul. Kobierzyńskiej), oś ul. Kobierzyńskiej, oś ul. Kapelanka, oś ul. Monte Cassino do granicy Dzielnicy VIII Dębni.
46		Olszyny	Linia kolejowa nr 94 (od granicy miasta Krakowa do granicy Dzielnicy VIII Dębni), granica Dzielnicy VIII Dębni, granica miasta Krakowa do linii kolejowej nr 94.
47		Pychowice	Oś ul. Grot-Roweckiego (od ul. Norymberskiej do ul. Bobrzyńskiego), oś ul. Bobrzyńskiego do ul. Drukarskiej, granice działek ewidencyjnych, Potok Pychowski, granice działek ewidencyjnych, oś ul. Winnickiej, oś ul. Tynieckiej, Potok Pychowski, granica Dzielnicy VIII Dębni, ciek wodny, oś ul. Norymberskiej do ul. Grot-Roweckiego.
48		Ruczaj	Granica Dzielnicy VIII Dębni (od ul. Brożka do ul. Skośnej), oś ul. Skośnej, oś ul. Lubostroń, oś ul. Kolistej, oś ul. Tymotkowej, oś ul. Piltza, granice działek ewidencyjnych do ul. Bunscha, oś ul. Bunscha, oś ul. Bobrzyńskiego, oś ul. Grot-Roweckiego, oś ul. Brożka do granicy Dzielnicy VIII Dębni.
49		Sidzina	Oś Autostradowej Obwodnicy Krakowa (od ul. Skotnickiej do granicy Dzielnicy VIII Dębni), granica Dzielnicy VIII Dębni do linii kolejowej nr 94, linia kolejowa nr 94 do granicy miasta Krakowa, granica miasta Krakowa do ul. Skotnickiej, oś ul. Skotnickiej do Autostradowej Obwodnicy Krakowa.
50		Skotniki	Oś ul. Bobrzyńskiego (od ul. Drukarskiej do ul. Bunscha), oś ul. Bunscha, oś ul. Babińskiego, granice działek ewidencyjnych, oś ul. Spacerowej, oś ul. Działowskiego, oś Autostradowej Obwodnicy Krakowa, oś ul. Dąbrowa, Potok Kostrzecki, ciek wodny wzdłuż zalesionego obszaru Uroczyska Skotniki do ul. Winnickiej, granice działek ewidencyjnych, Potok Pychowski, granica działek ewidencyjnych do ul. Bobrzyńskiego na wysokości skrzyżowania z ul. Drukarską.
51		Tyniec	Oś Autostradowej Obwodnicy Krakowa (od ul. Skotnickiej do granicy miasta Krakowa),

*Załącznik nr 2 do Zarządzenia Prezydenta Miasta Krakowa
w sprawie wprowadzenia Systemu Informacji Miejskiej dla Krakowa*

Lp.	Numer i nazwa dzielnicy	Nazwa obszaru SIM	Przebieg granicy
			granica miasta Krakowa, oś ul. Skotnickiej do Autostradowej Obwodnicy Krakowa.
52		Zakrzówek	Ścieżka wzdłuż granic obrębów ewidencyjnych Podgórze-10, Podgórze-8 (od ul. Zielińskiego do ul. Norymberskiej), oś ul. Norymberskiej do ul. Grota-Roweckiego, oś ul. Grota-Roweckiego do ul. Brożka, oś ul. Brożka do granicy Dzielnicy VIII Dębniki, granica Dzielnicy VIII Dębniki do ul. Kobierzyńskiej, oś ul. Kobierzyńskiej do ul. Kapelanka, oś ul. Kapelanka, oś ul. Zielińskiego.
53	IX Łagiewniki - Borek Fałęcki	Białe Morza	Granica Dzielnicy IX Łagiewniki-Borek Fałęcki (od Trasy Łagiewnickiej do linii kolejowej nr 94), linia kolejowa nr 94 do rzeki Wilgi, rzeka Wilga do Trasy Łagiewnickiej, oś Trasy Łagiewnickiej do granicy Dzielnicy IX Łagiewniki-Borek Fałęcki.
54		Borek Fałęcki	Granica Dzielnicy IX Łagiewniki-Borek Fałęcki (od linii kolejowej nr 94 do rzeki Wilgi), rzeka Wilga do Trasy Łagiewnickiej, oś Trasy Łagiewnickiej do linii kolejowej nr 94, linia kolejowa nr 94 do granicy Dzielnicy IX Łagiewniki-Borek Fałęcki.
55		Cegielniana	Granica Dzielnicy IX Łagiewniki-Borek Fałęcki (od ul. Zakopiańskiej do ul. Do Wilgi), rzeka Wilga do Trasy Łagiewnickiej, oś Trasy Łagiewnickiej do ul. Zakopiańskiej, oś ul. Zakopiańskiej do granicy Dzielnicy IX Łagiewniki-Borek Fałęcki.
56		Łagiewniki	Oś Trasy Łagiewnickiej (od ul. Zakopiańskiej do linii kolejowej nr 94, rzeka Wilga (od linii kolejowej nr 94 do Trasy Łagiewnickiej), oś Trasy Łagiewnickiej do granicy Dzielnicy IX Łagiewniki-Borek Fałęcki, granica Dzielnicy IX Łagiewniki-Borek Fałęcki do ul. Zakopiańskiej, oś ul. Zakopiańskiej do Trasy Łagiewnickiej.
57	X Swoszowice	Jugowice	Granica Dzielnicy X Swoszowice (od ul. Zakopiańskiej do Autostradowej Obwodnicy Krakowa), oś Autostradowej Obwodnicy Krakowa do ul. Zakopiańskiej, oś ul. Zakopiańskiej do granicy Dzielnicy X Swoszowice.
58		Kliny	Granica Dzielnicy X Swoszowice (od Autostradowej Obwodnicy Krakowa do ul. Zakopiańskiej), oś ul. Zakopiańskiej do Autostradowej Obwodnicy Krakowa, oś Autostradowej Obwodnicy Krakowa.
59		Kosocice	Granica Dzielnicy X Swoszowice, granica miasta Krakowa, granica obrębu ewidencyjnego Podgórze-98, oś ul. Krzemienieckiej, oś ul. Gruszczyńskiego, granice działek ewidencyjnych, oś ul. Osterwy,

*Załącznik nr 2 do Zarządzenia Prezydenta Miasta Krakowa
w sprawie wprowadzenia Systemu Informacji Miejskiej dla Krakowa*

Lp.	Numer i nazwa dzielnicy	Nazwa obszaru SIM	Przebieg granicy
			oś ul. Tuchowskiej, oś ul. Droga Rokadowa, granice działek ewidencyjnych, oś ul. Grajewskiej, granice działek ewidencyjnych do granicy Dzielnicy X Swoszowice.
60		Opatkowice	Oś Autostradowej Obwodnicy Krakowa (od granicy Dzielnicy X Swoszowice do ul. Kąpielowej), oś ul. Kąpielowej do rzeki Wilgi, rzeka Wilga, granice działek ewidencyjnych, oś ul. Moszyńskiego, oś ul. Krzyżanowskiego, oś ul. Chałubińskiego, granica miasta Krakowa, granica Dzielnicy X Swoszowice do Autostradowej Obwodnicy Krakowa.
61		Rajsko	Oś ul. Matematyków Krakowskich, oś ul. Kenara, oś ul. Landaua, oś ul. Podgórki, oś ul. Droga Rokadowa, oś ul. Tuchowskiej, oś ul. Osterwy (do cmentarza parafialnego), granice działek ewidencyjnych do ul. Gruszczyńskiego, oś ul. Gruszczyńskiego (do wysokości ul. Geologów), granice działek ewidencyjnych, oś ul. Geologów do granicy miasta Krakowa, granica miasta Krakowa do ul. Matematyków Krakowskich.
62		Soboniewice	Oś ul. Geologów, granice działek ewidencyjnych, oś ul. Gruszczyńskiego, oś ul. Krzemienieckiej, granice obrębu ewidencyjnego Podgórze-97 do granicy miasta Krakowa, granica miasta Krakowa do granicy oddzielającej obręby ewidencyjne: Podgórze-97 i Podgórze-94, granica obrębu ewidencyjnego Podgórze-97.
63		Swoszowice	Granica Dzielnicy X Swoszowice, granice działek ewidencyjnych, oś ul. Grajewskiej, granice działek ewidencyjnych, oś ul. Droga Rokadowa, oś ul. Sawiczewskich, granice działek ewidencyjnych, oś ul. Chałubińskiego, oś ul. Krzyżanowskiego, oś ul. Moszyńskiego, granice działek ewidencyjnych, rzeka Wilga, oś ul. Kąpielowej, oś Autostradowej Obwodnicy Krakowa do granicy Dzielnicy X Swoszowice.
64		Wróblowice	Oś ul. Landaua (od ul. Sawiczewskich do ul. Matematyków Krakowskich), oś ul. Kenara, oś ul. Matematyków Krakowskich, ciek wodny Cyrkówka, granica miasta Krakowa, oś ul. Chałubińskiego, granice działek ewidencyjnych od ul. Chałubińskiego do ul. Sawiczewskich, oś ul. Sawiczewskich.

*Załącznik nr 2 do Zarządzenia Prezydenta Miasta Krakowa
w sprawie wprowadzenia Systemu Informacji Miejskiej dla Krakowa*

Lp.	Numer i nazwa dzielnicy	Nazwa obszaru SIM	Przebieg granicy
65		Zbydniowice	Granica miasta Krakowa (od ciek wodnego Cyrkówka do jego ujścia do Wilgi), ciek wodny Cyrkówka.
66	XI Podgórze Duchackie	Kurdwanów	Granica Dzielnicy XI Podgórze Duchackie, granice działek ewidencyjnych do ul. Tuchowskiej, oś ul. Tuchowskiej, oś ul. Łużyckiej, oś ul. Witosy, oś Trasy Łagiewnickiej do granicy Dzielnicy XI Podgórze Duchackie.
67		Piaski Wielkie	Granica Dzielnicy XI Podgórze Duchackie, granice działek ewidencyjnych do ul. Tuchowskiej, oś ul. Tuchowskiej, oś ul. Łużyckiej, oś ul. Nowosądeckiej do granicy Dzielnicy XI Podgórze Duchackie.
68		Wola Duchacka	Granica Dzielnicy XI Podgórze Duchackie (od ul. Nowosądeckiej do Trasy Łagiewnickiej), oś Trasy Łagiewnickiej, oś ul. Witosy, oś ul. Nowosądeckiej do granicy Dzielnicy XI Podgórze Duchackie.
69		Bieżanów	Granica obrębu ewidencyjnego Podgórze-56 (od ul. Udzieli do linii kolejowej nr 109), granica obrębu ewidencyjnego Podgórze-56 (odcinek 10m), granica działek ewidencyjnych, oś ul. Stacyjnej, granica działek ewidencyjnych, granica obrębu ewidencyjnego Podgórze-54 do linii kolejowej nr 91, linia kolejowa nr 91 do granicy miasta Krakowa, granica miasta Krakowa do ul. Nad Serafą, oś ul. Nad Serafą, oś ul. Wielickiej do Potoku Bieżanowskiego, Potok Bieżanowski do ul. Bieżanowskiej, oś ul. Bieżanowskiej, oś ul. Udzieli.
70	XII Bieżanów - Prokocim	Kozłówka	Granica Dzielnicy XII Bieżanów-Prokocim (od ul. Nowosądeckiej do rzeki Drwinki), rzeka Drwinka, oś ul. Wielickiej, oś ul. Nowosądeckiej do granicy Dzielnicy XII Bieżanów-Prokocim.
71		Prokocim	Oś ul. Wielickiej od ul. Nowosądeckiej do rzeki Drwinki, rzeka Drwinka do granicy Dzielnicy XII Bieżanów-Prokocim, granica Dzielnicy XII Bieżanów-Prokocim do rejonu jej przecięcia z granicą obrębu ewidencyjnego Podgórze-58, granice działek ewidencyjnych oddzielających teren Parku Róża od terenów Krakowskiej Poradni Opieki Paliatywnej i Szpitala Uniwersyteckiego, oś ul. Wielickiej do Potoku Bieżanowskiego, Potok Bieżanowski do ul. Bieżanowskiej, oś ul. Bieżanowskiej do ul. Udzieli, oś ul. Udzieli, granica obrębu ewidencyjnego Podgórze-55 (od ul. Udzieli

*Załącznik nr 2 do Zarządzenia Prezydenta Miasta Krakowa
w sprawie wprowadzenia Systemu Informacji Miejskiej dla Krakowa*

Lp.	Numer i nazwa dzielnicy	Nazwa obszaru SIM	Przebieg granicy
			do ul. Marzanny), granica obrębu ewidencyjnego Podgórze-53 (od ul. Marzanny), oś ul. Karpackiej, oś drogi wzdłuż linii kolejowej, granica obrębu ewidencyjnego-53, oś ul. Gierymskich, granice działek ewidencyjnych, oś ul. Kolejowej, oś ul. Balickiego, granica obrębu ewidencyjnego-53, granica Dzielnicy XII Bieżanów-Prokocim, oś ul. Nowosądeckiej do ul. Wielickiej.
72		Rżąka	Oś ul. Wielickiej od Potoku Bieżanowskiego do ul. Nad Serafą, oś ul. Nad Serafą, granica miasta Krakowa do jej przecięcia z granicą oddzielającą Dzielnice XII Bieżanów-Prokocim od Dzielnicy X Swoszowice, granica Dzielnicy XII Bieżanów-Prokocim do rejonu jej przecięcia z granicą obrębu ewidencyjnego Podgórze-58, granice działek ewidencyjnych oddzielających teren Parku Rżąka od terenów Krakowskiej Poradni Opieki Paliatywnej i Szpitala Uniwersyteckiego, oś ul. Wielickiej do Potoku Bieżanowskiego.
73		Złocien	Oś ul. Kolejowej, granica działek ewidencyjnych, oś ul. Gierymskich, granice działek ewidencyjnych, oś drogi wzdłuż linii kolejowej, oś ul. Karpackiej, granica obrębu ewidencyjnego Podgórze-54, oś ul. Stacyjnej, granice działek ewidencyjnych, granica obrębu ewidencyjnego Podgórze-54, linia kolejowa nr 91 do granicy miasta Krakowa, granica miasta Krakowa, granica Dzielnicy XII Bieżanów-Prokocim, granica działek ewidencyjnych, oś ul. Balickiego do ul. Kolejowej.
74	XIII Podgórze	Kabel	Oś ul. Wielickiej (od al. Powstańców Wielkopolskich do ul. Jerozolimskiej), oś ul. Jerozolimskiej, granice działek ewidencyjnych do granicy Dzielnicy XIII Podgórze, granica Dzielnicy XIII Podgórze, granica obrębu ewidencyjnego Podgórze-52, linia kolejowa nr 100, linia kolejowa nr 91 do al. Powstańców Wielkopolskich, oś al. Powstańców Wielkopolskich do ul. Wielickiej.
75		Płaszów	Oś al. Powstańców Wielkopolskich (od linii kolejowej nr 91 do ul. Nowohuckiej), oś ul. Nowohuckiej, oś ul. Ofiar Dąbia, granica Dzielnicy XIII Podgórze do przecięcia z granicą między obrębami ewidencyjnymi Podgórze-21 i Podgórze-22, granica obrębu ewidencyjnego Podgórze-21, oś ul. Golikówka, granice działek ewidencyjnych, granica obrębu ewidencyjnego Podgórze-20,

*Załącznik nr 2 do Zarządzenia Prezydenta Miasta Krakowa
w sprawie wprowadzenia Systemu Informacji Miejskiej dla Krakowa*

Lp.	Numer i nazwa dzielnicy	Nazwa obszaru SIM	Przebieg granicy
			granice działek ewidencyjnych, oś ul. Albatrosów, oś ul. Surzyckiego, oś ul. Mierzeja Wiślana, granica Dzielnicy XIII Podgórze, granice obrębów ewidencyjnych Podgórze-28, Podgórze-15, linia kolejowa nr 100, linia kolejowa nr 91 do ul. Powstańców Wielkopolskich.
76		Przewóz	Granica Dzielnicy XIII Podgórze od cieku wodnego przy granicy obrębów ewidencyjnych Podgórze-23 i Podgórze-106, granica miasta Krakowa, granica Dzielnicy XIII Podgórze do ul. Półłanki, oś ul. Półłanki, oś ul. Śliwiaka, oś ul. Bartników, oś ul. Targosza, ciek wodny do granicy Dzielnicy XIII Podgórze.
77		Rybitwy	Granica Dzielnicy XIII Podgórze (od przecięcia z granicą między obrębami ewidencyjnymi Podgórze-21 i Podgórze-22 do cieku wodnego przy granicy obrębów ewidencyjnych Podgórze-23 i Podgórze-106), ciek wodny, oś ul. Targosza, oś ul. Bartników, oś ul. Śliwiaka, oś ul. Półłanki, granica Dzielnicy XIII Podgórze do wysokości ul. Mierzeja Wiślana, oś ul. Mierzeja Wiślana, oś ul. Surzyckiego, oś ul. Albatrosów, granice działek ewidencyjnych, granica obrębu ewidencyjnego Podgórze-21, granice działek ewidencyjnych, oś ul. Golikówka, granica obrębu ewidencyjnego Podgórze-22.
78		Stare Podgórze	Linia kolejowa nr 91 od granicy Dzielnicy XIII Podgórze, oś al. Powstańców Wielkopolskich do ul. Wielickiej, oś ul. Wielickiej, oś ul. Jerozolimskiej, granice działek ewidencyjnych do granicy Dzielnicy XIII Podgórze, granica Dzielnicy XIII Podgórze.
79		Zabłocie	Granica Dzielnicy XIII Podgórze (od linii kolejowej nr 91 do ul. Ofiar Dąbia), oś ul. Ofiar Dąbia, oś ul. Nowohuckiej, linia kolejowa nr 91 do granicy Dzielnicy XIII Podgórze.
80	XIV Czyżyny	Czyżyny	granica Dzielnicy XIV Czyżyny (od al. Pokoju do przecięcia z granicą pomiędzy obrębami ewidencyjnymi Nowa Huta-54 i Nowa Huta-48), granica obrębu ewidencyjnego 48, granica obrębu ewidencyjnego 49, granice działek ewidencyjnych, oś ul. Centralnej, oś al. Pokoju.
81		Łęg	Granica Dzielnicy XIV Czyżyny, oś al. Pokoju, oś ul. Centralnej, granice działek ewidencyjnych, granica obrębu ewidencyjnego Nowa Huta-54 do granicy Dzielnicy XIV Czyżyny.

*Załącznik nr 2 do Zarządzenia Prezydenta Miasta Krakowa
w sprawie wprowadzenia Systemu Informacji Miejskiej dla Krakowa*

Lp.	Numer i nazwa dzielnicy	Nazwa obszaru SIM	Przebieg granicy
82	XV Mistrzejowice	Mistrzejowice	Granica Dzielnicy XV Mistrzejowice.
83	XVI Bieńczyce	Bieńczyce	Oś ul. Kocmyrzowskiej od ul. Bulwarowej do granicy Dzielnicy XVI Bieńczyce, granica Dzielnicy XVI Bieńczyce do ul. Bulwarowej.
84		Zalew Nowohucki	Oś ul. Kocmyrzowskiej, granica Dzielnicy XVI Bieńczyce.
85	XVII Wzgórza Krzesławickie	Grębałów	Oś ul. Kocmyrzowskiej, granica miasta Krakowa, oś ul. Sybiraków, oś ul. Darwina, oś ul. Blokowej, linia kolejowa nr 95 do ul. Kocmyrzowskiej.
86		Kantorowice	Oś ul. Morcinka, ciek wodny Baranówka, granica miasta Krakowa, oś ul. Kocmyrzowskiej do ul. Morcinka.
87		Krzesławice	Oś ul. Kocmyrzowskiej, linia kolejowa nr 95, granica Dzielnicy XVII Wzgórza Krzesławickie.
88		Lubocza	Oś ul. Sybiraków, oś ul. Darwina, oś ul. Blokowej, linia kolejowa nr 95, granica Dzielnicy XVII Wzgórza Krzesławickie, granica obrębu ewidencyjnego Nowa Huta-12, oś ul. Łuczanowickiej, granica obrębu ewidencyjnego Nowa Huta-13, granica miasta Krakowa do ul. Sybiraków.
89		Łuczanowice	Granica obrębu ewidencyjnego Nowa Huta-15, granica obrębu ewidencyjnego Nowa Huta-14, granica miasta Krakowa.
90		Wadów	Granice działek ewidencyjnych, oś ul. Wadowskiej, granica obrębu ewidencyjnego Nowa Huta-16, granica miasta Krakowa, granica działek ewidencyjnych, granica Dzielnicy XVII Wzgórza Krzesławickie.
91		Węgrzynowice	Granica działek ewidencyjnych, granica miasta Krakowa, granica Dzielnicy XVII Wzgórza Krzesławickie.
92		Wzgórza Krzesławickie	Oś ul. Łowińskiego, oś ul. Petöfiego, oś ul. Architektów, oś ul. Petöfiego, oś ul. Morcinka, oś ul. Kocmyrzowskiej, granica Dzielnicy XVII Wzgórza Krzesławickie do ul. Łowińskiego.
93		Zesławice	Oś ul. Łowińskiego, oś ul. Petöfiego, oś ul. Architektów, oś ul. Petöfiego, oś ul. Morcinka, ciek wodny Baranówka, granica miasta Krakowa, granica Dzielnicy XVII Wzgórza Krzesławickie.
94		XVIII Nowa Huta	Branice

*Załącznik nr 2 do Zarządzenia Prezydenta Miasta Krakowa
w sprawie wprowadzenia Systemu Informacji Miejskiej dla Krakowa*

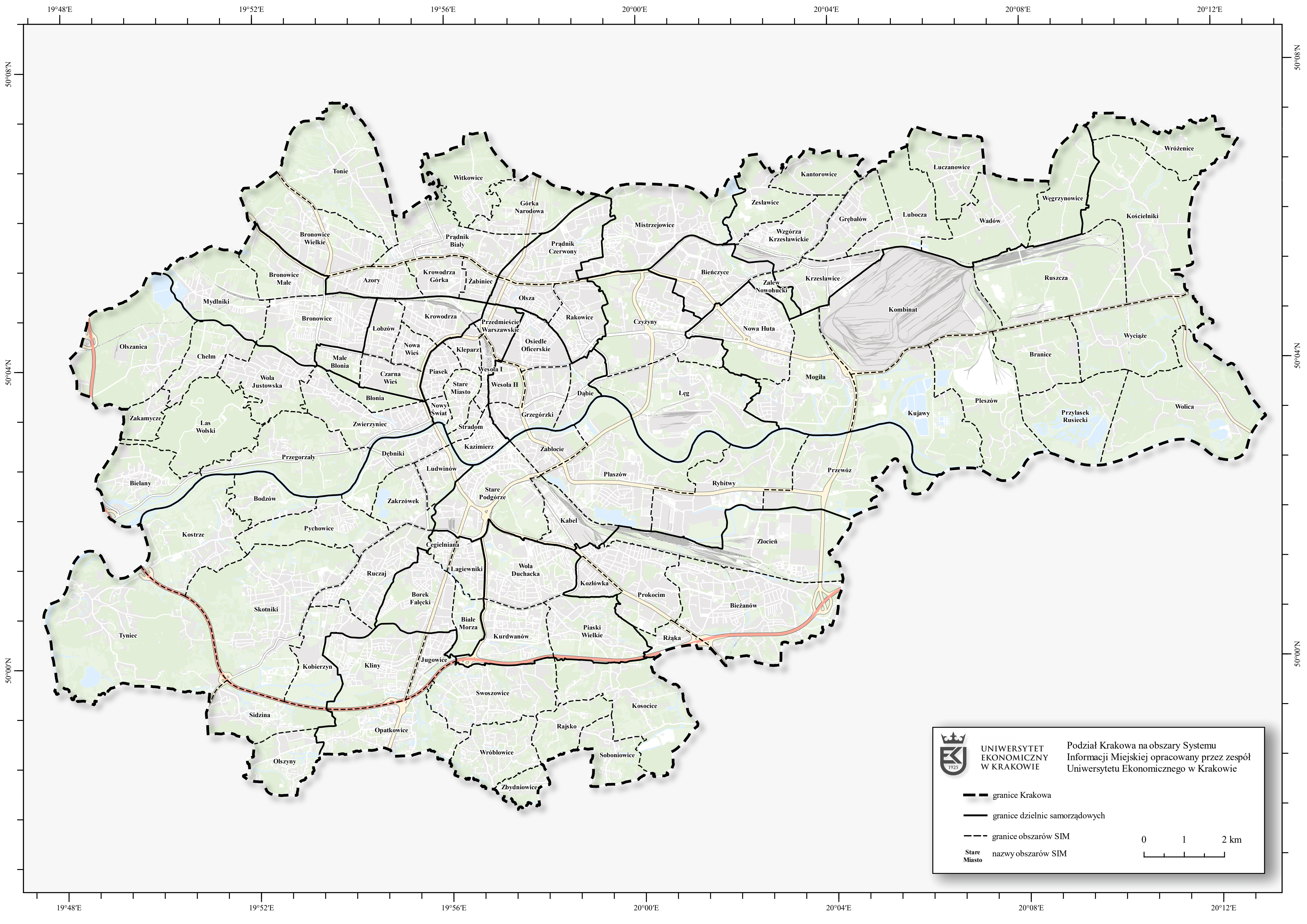
Lp.	Numer i nazwa dzielnicy	Nazwa obszaru SIM	Przebieg granicy
95		Kombinat	Oś ul. Ujastek Mogilski, oś IV Obwodnicy, oś ul. Igołomskiej do rejonu jej przecięcia z granicą oddzielającą obręby ewidencyjne: Nowa Huta-37 i Nowa Huta-38, granice działek ewidencyjnych, granica Dzielnicy XVIII Nowa Huta do ul. Ujastek Mogilski.
96		Kościelniki	Oś ul. Igołomskiej, linia kolejowa nr 95, granica Dzielnicy XVIII Nowa Huta, granice działek ewidencyjnych, oś ul. Węgrzynowice, granice działek ewidencyjnych, granica miasta Krakowa do ul. Igołomskiej.
97		Kujawy	Oś IV Obwodnicy, oś ul. Igołomskiej, oś ul. Dymarek, oś ul. Karowej, oś ul. Suchy Jar, oś ul. Łubinowej, granica działek ewidencyjnych do granicy miasta Krakowa, granica miasta Krakowa, granica Dzielnicy XVIII Nowa Huta do IV Obwodnicy.
98		Mogiła	Granica Dzielnicy XVIII Nowa Huta (od ul. Bulwarowej do ul. Ujastek Mogilski), oś ul. Ujastek Mogilski, oś IV Obwodnicy, granica Dzielnicy XVIII Nowa Huta, oś drogi szutrowej równoległej do granicy między obrębami ewidencyjnymi: Nowa Huta-48 i Nowa Huta-56, oś ul. Odmętowej, oś ul. Klasztornej, oś ul. Bulwarowej.
99		Nowa Huta	Oś ul. Bulwarowej (od granicy pomiędzy obrębami ewidencyjnymi Nowa Huta-45 i Nowa Huta-47 do al. Jana Pawła II), oś ul. Klasztornej, oś ul. Odmętowej, oś drogi szutrowej równoległej do granicy między obrębami ewidencyjnymi: Nowa Huta-48 i Nowa Huta-56, granica Dzielnicy XVIII Nowa Huta, granica między obrębami ewidencyjnymi: Nowa Huta-45 i Nowa Huta-47 do ul. Bulwarowej.
100		Pleszów	Oś ul. Igołomskiej, oś ul. Dymarek, oś ul. Karowej, oś ul. Suchy Jar, oś ul. Łubinowej, granice działek ewidencyjnych do granicy miasta Krakowa, granica miasta Krakowa, ciek wodny Suchy Jar do ul. Igołomskiej.
101		Przyłasek Rusiecki	Ciek wodny Suchy Jar, oś ul. Branickiej, granice działek ewidencyjnych do linii kolejowej nr 95, linia kolejowa nr 95, granica miasta Krakowa do cieku wodnego Suchy Jar.
102		Ruszcza	Oś ul. Igołomskiej od linii kolejowej nr 95 do rejonu przecięcia z granicą oddzielającą obręby ewidencyjne: Nowa Huta-37 i Nowa Huta-38, granice działek


*Załącznik nr 2 do Zarządzenia Prezydenta Miasta Krakowa
w sprawie wprowadzenia Systemu Informacji Miejskiej dla Krakowa*

Lp.	Numer i nazwa dzielnicy	Nazwa obszaru SIM	Przebieg granicy
			ewidencyjnych, granica Dzielnicy XVIII Nowa Huta, linia kolejowa nr 95 do ul. Igołomskiej.
103		Wolica	Linia kolejowa nr 95 do granicy miasta Krakowa, granica miasta Krakowa, granice działek ewidencyjnych do linii kolejowej nr 95.
104		Wróżeńice	Granice działek ewidencyjnych, oś ul. Węgrzynowice, granice działek ewidencyjnych, granica miasta Krakowa, granica Dzielnicy XVIII Nowa Huta.
105		Wyciąże	Oś ul. Igołomskiej, granica miasta Krakowa, granice działek ewidencyjnych do ul. Rzepakowej, oś ul. Rzepakowej do ul. Igołomskiej.

ⁱ „Obszary SIM na potrzeby wdrażania i realizacji Systemu Informacji Miejskiej w Krakowie – etap II”, praca zbiorowa pod kierownictwem M. Semczuka, Uniwersytet Ekonomiczny w Krakowie, Kraków kwiecień 2022 r.

ⁱⁱ Dla potrzeb realizacji nośników SIM stosuje się nazwę obszaru Wesoła bez rozróżniania obszarów Wesoła I oraz Wesoła II.

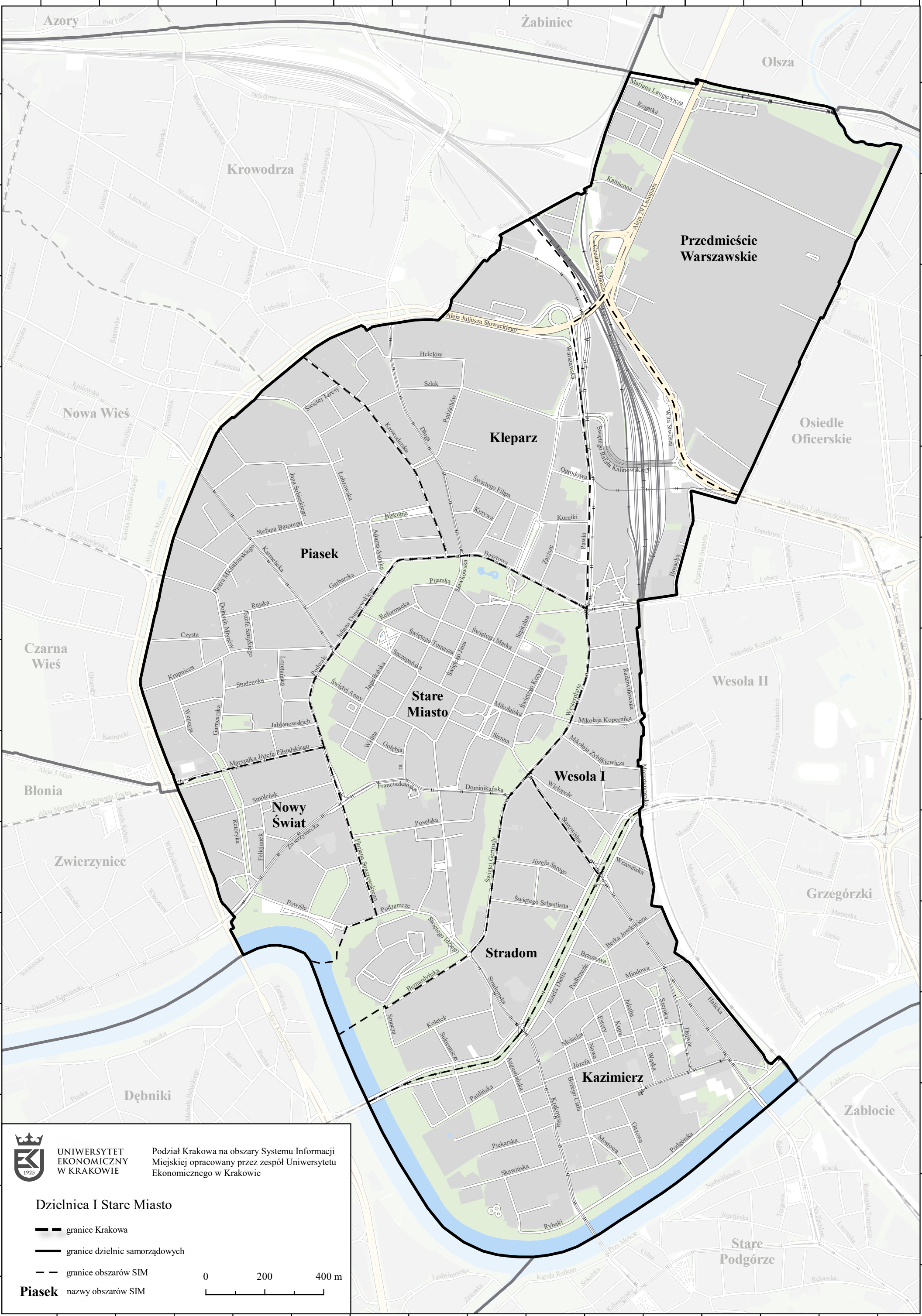



UNIERSYTET EKONOMICZNY W KRAKOWIE

Podział Krakowa na obszary Systemu Informacji Miejskiej opracowany przez zespół Uniwersytetu Ekonomicznego w Krakowie

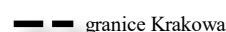

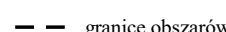
- - - granice Krakowa
 — granice dzielnic samorządowych
 - - - granice obszarów SIM
 Stare Miasto nazwy obszarów SIM

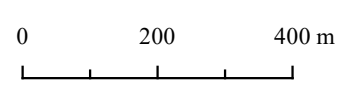
0 1 2 km



Podział Krakowa na obszary Systemu Informacji Miejskiej opracowany przez zespół Uniwersytetu Ekonomicznego w Krakowie

Dzielnica I Stare Miasto

-  granice Krakowa
-  granice dzielnic samorządowych
-  granice obszarów SIM
- Piasek** nazwy obszarów SIM



19°57'E

19°58'E

19°59'E

50°05'N

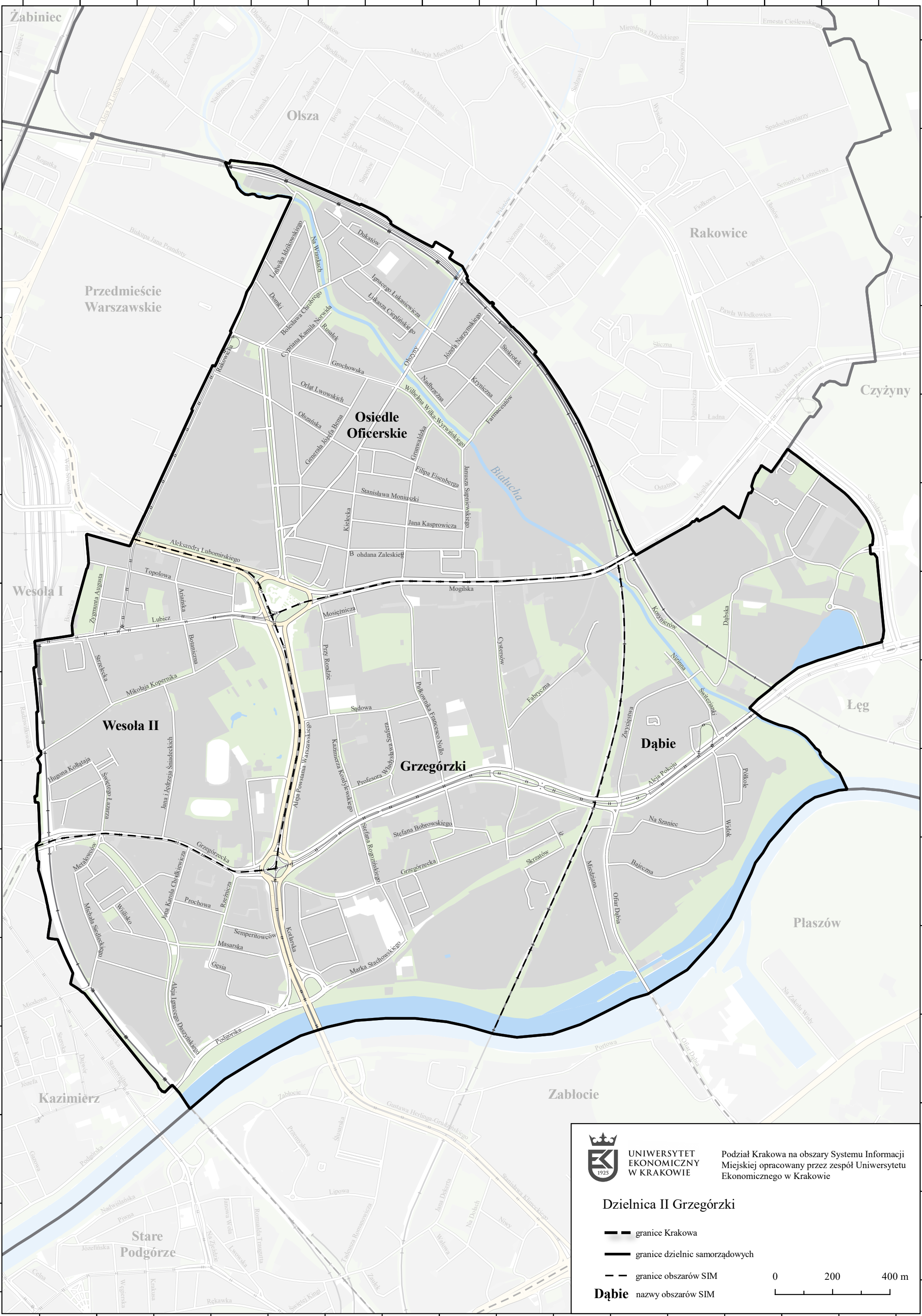
50°05'N

50°04'N

50°04'N

50°03'N





50°03'N

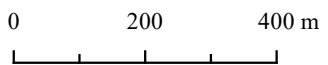


UNIwersytet
EKONOMICZNY
W KRAKOWIE

Podział Krakowa na obszary Systemu Informacji
Miejsciej opracowany przez zespół Uniwersytetu
Ekonomicznego w Krakowie

Dzielnica II Grzegorzki

-  granice Krakowa
-  granice dzielnic samorządowych
-  granice obszarów SIM
-  nazwy obszarów SIM



19°57'E

19°58'E

19°59'E

19°57'E

19°58'E

19°59'E

50°06'N

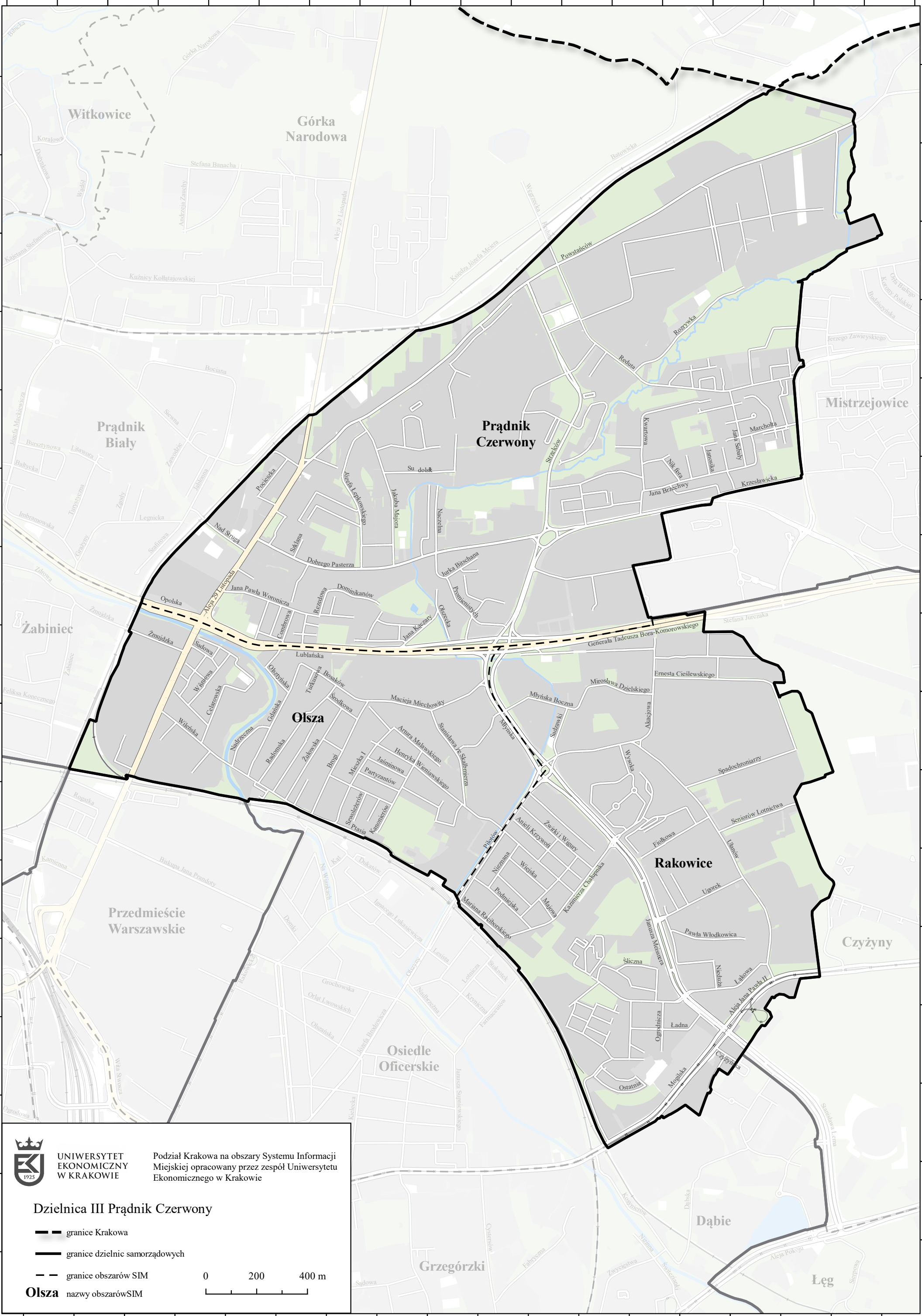
50°06'N

50°05'N

50°05'N

50°04'N




50°04'N



UNIWERSYTET
EKONOMICZNY
W KRAKOWIE

Podział Krakowa na obszary Systemu Informacji
Miejskiej opracowany przez zespół Uniwersytetu
Ekonomicznego w Krakowie

Dzielnica III Prądnik Czerwony

-  granice Krakowa
-  granice dzielnic samorządowych
-  granice obszarów SIM

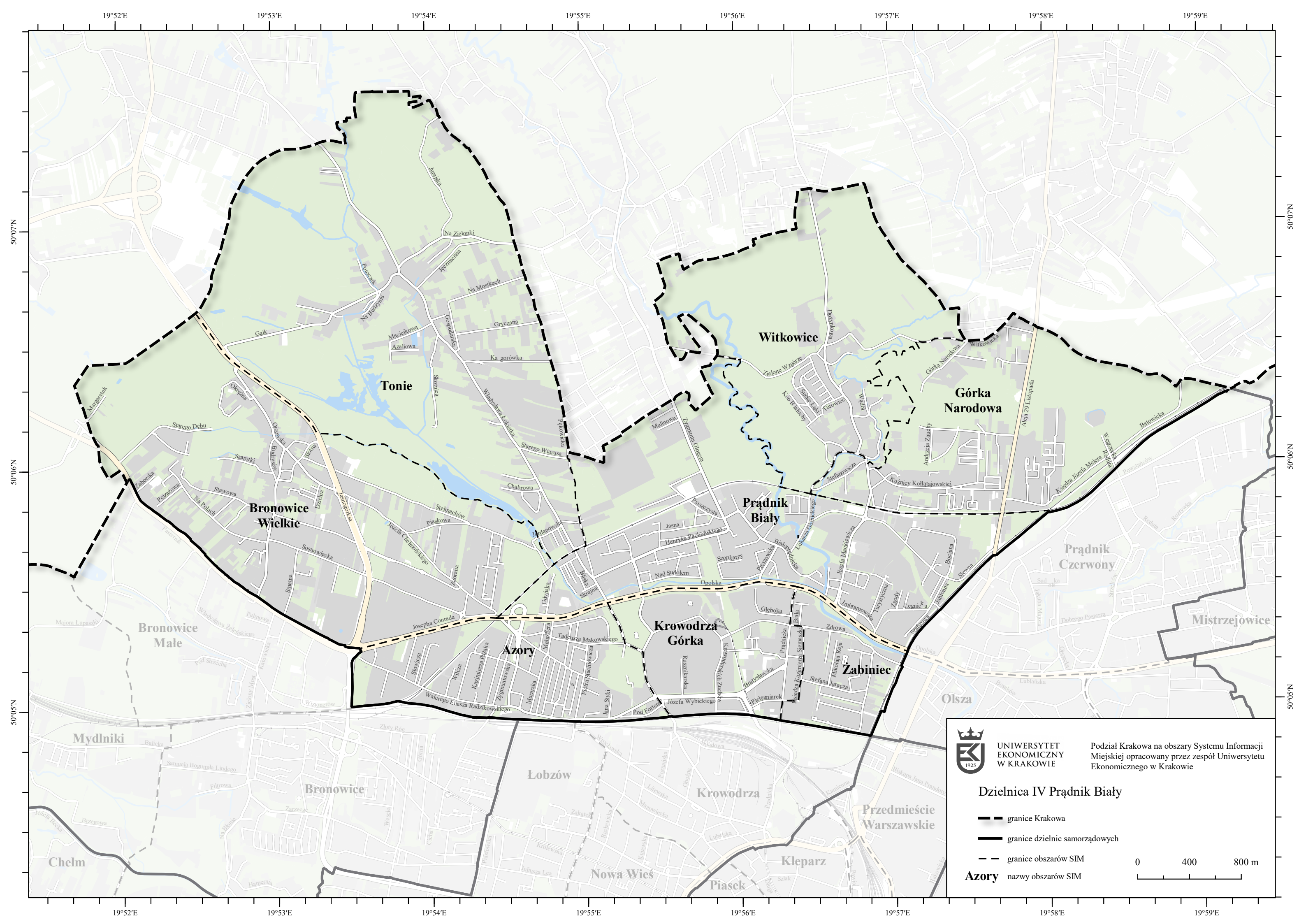
0 200 400 m


Olsza nazwy obszarów SIM

19°57'E

19°58'E





19°59'E



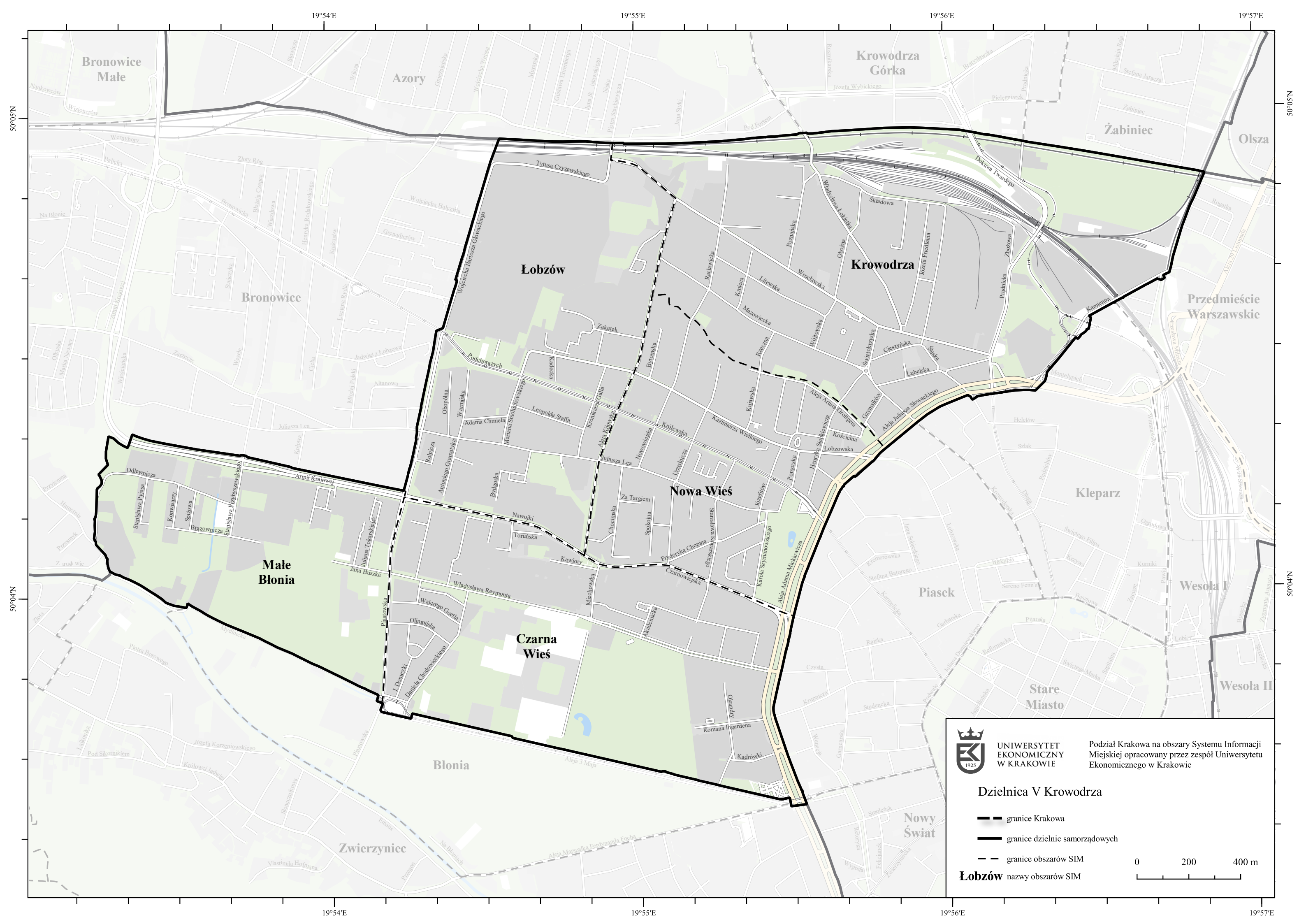
 **UNIWERSYTET
EKONOMICZNY
W KRAKOWIE**

Podział Krakowa na obszary Systemu Informacji
Miejskiej opracowany przez zespół Uniwersytetu
Ekonomicznego w Krakowie

Dzielnica IV Prądnik Biały

-  granice Krakowa
-  granice dzielnic samorządowych
-  granice obszarów SIM
-  nazwy obszarów SIM

0 400 800 m



Bronowice
Małe

Azory

Krowodrza
Górka

Żabinec

Olsza

Bronowice

Łobzów

Krowodrza

Przedmieście
Warszawskie

Małe
Blonia

Nowa Wieś

Kleparz

Czarna
Wieś

Piasek

Wesoła I

Blonia

Stare
Miasto

Wesoła II

Zwierzyniec

Nowy
Świat



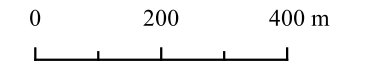
UNIwersytet
EKONOMICZNY
W KRAKOWIE

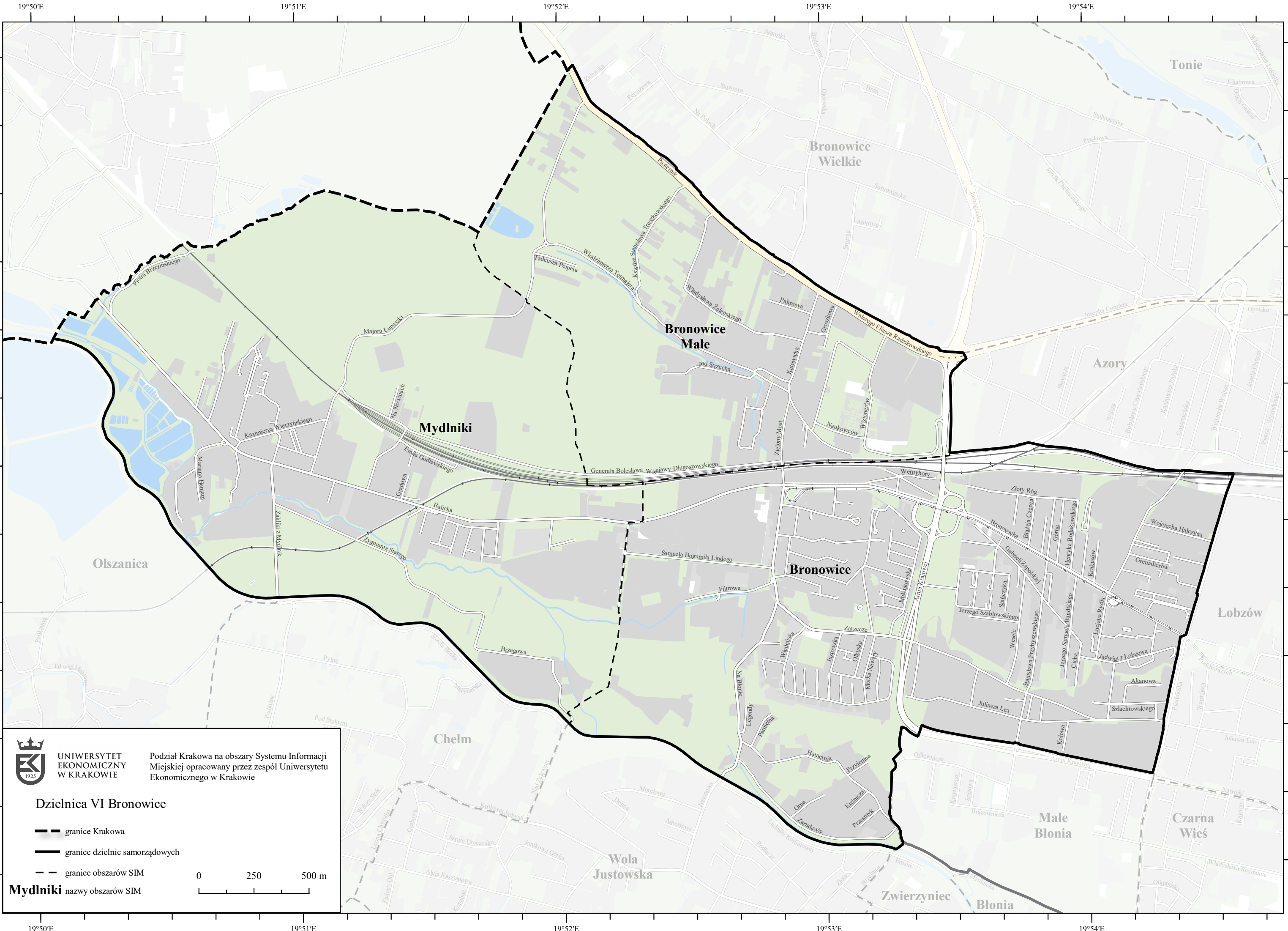
Podział Krakowa na obszary Systemu Informacji
Miejskiej opracowany przez zespół Uniwersytetu
Ekonomicznego w Krakowie


Dzielnica V Krowodrza

- granice Krakowa
- granice dzielnic samorządowych
- - - granice obszarów SIM

Łobzów nazwy obszarów SIM









UNIWERSYTET EKONOMICZNY W KRAKOWIE

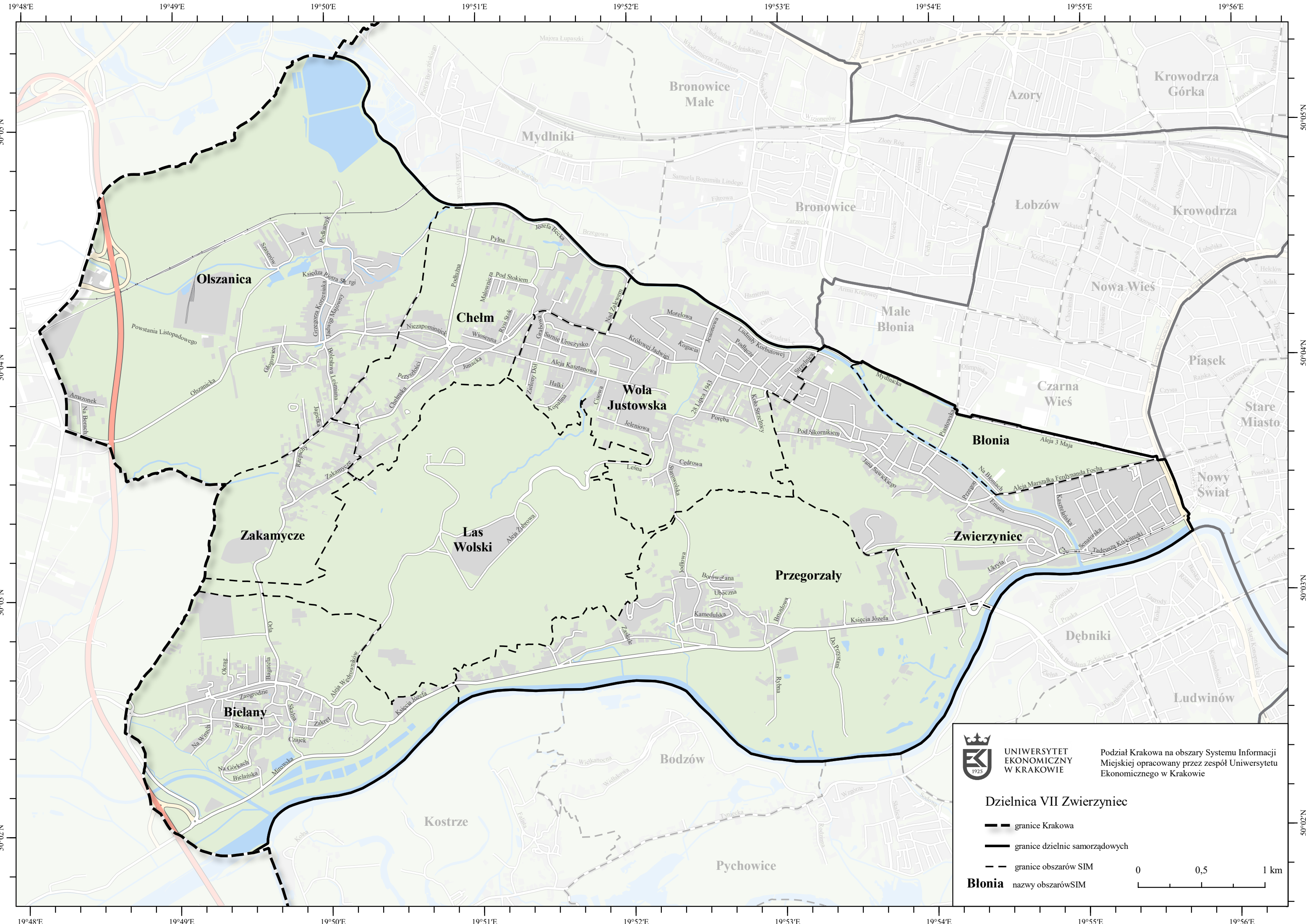
Podział Krakowa na obszary Systemu Informacji Miejskiej opracowany przez zespół Uniwersytetu Ekonomicznego w Krakowie

Dzielnica VI Bronowice

-  granice Krakowa
-  granice dzielnic samorządowych
-  granice obszarów SIM

0 250 500 m




Mydlniki nazwy obszarów SIM



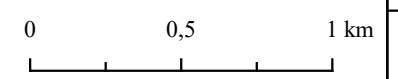
UNIwersytet
EKONOMICZNY
W KRAKOWIE

Podział Krakowa na obszary Systemu Informacji
Miejscowej opracowany przez zespół Uniwersytetu
Ekonomicznego w Krakowie

Dzielnica VII Zwierzyniec

-  granice Krakowa
-  granice dzielnic samorządowych
-  granice obszarów SIM

Blonia nazwy obszarów SIM



19°48'E

19°50'E

19°52'E

19°54'E

19°56'E

19°58'E

50°02'N

50°02'N

50°00'N

50°00'N

19°48'E

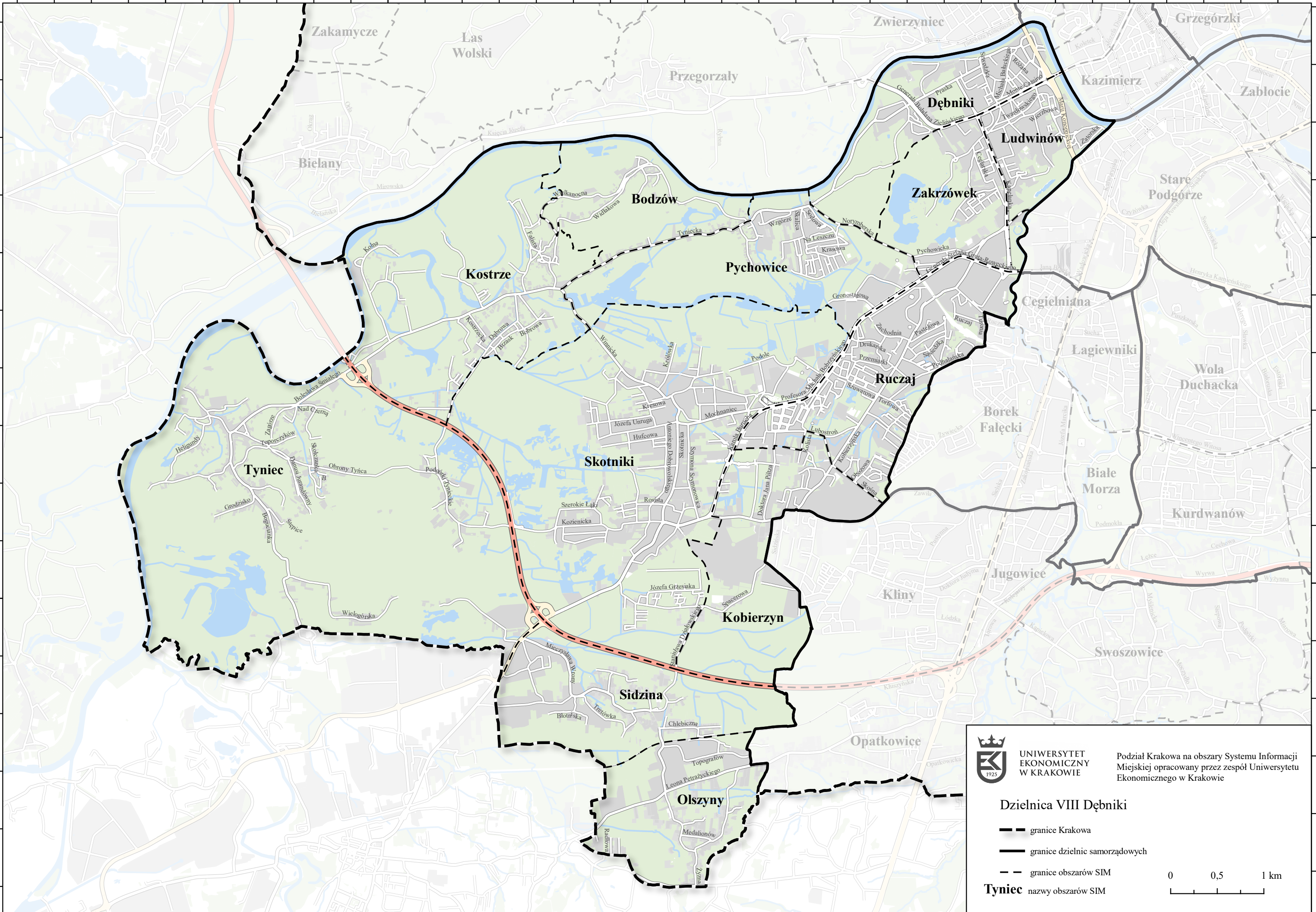
19°50'E


19°52'E

19°54'E

19°56'E





19°58'E



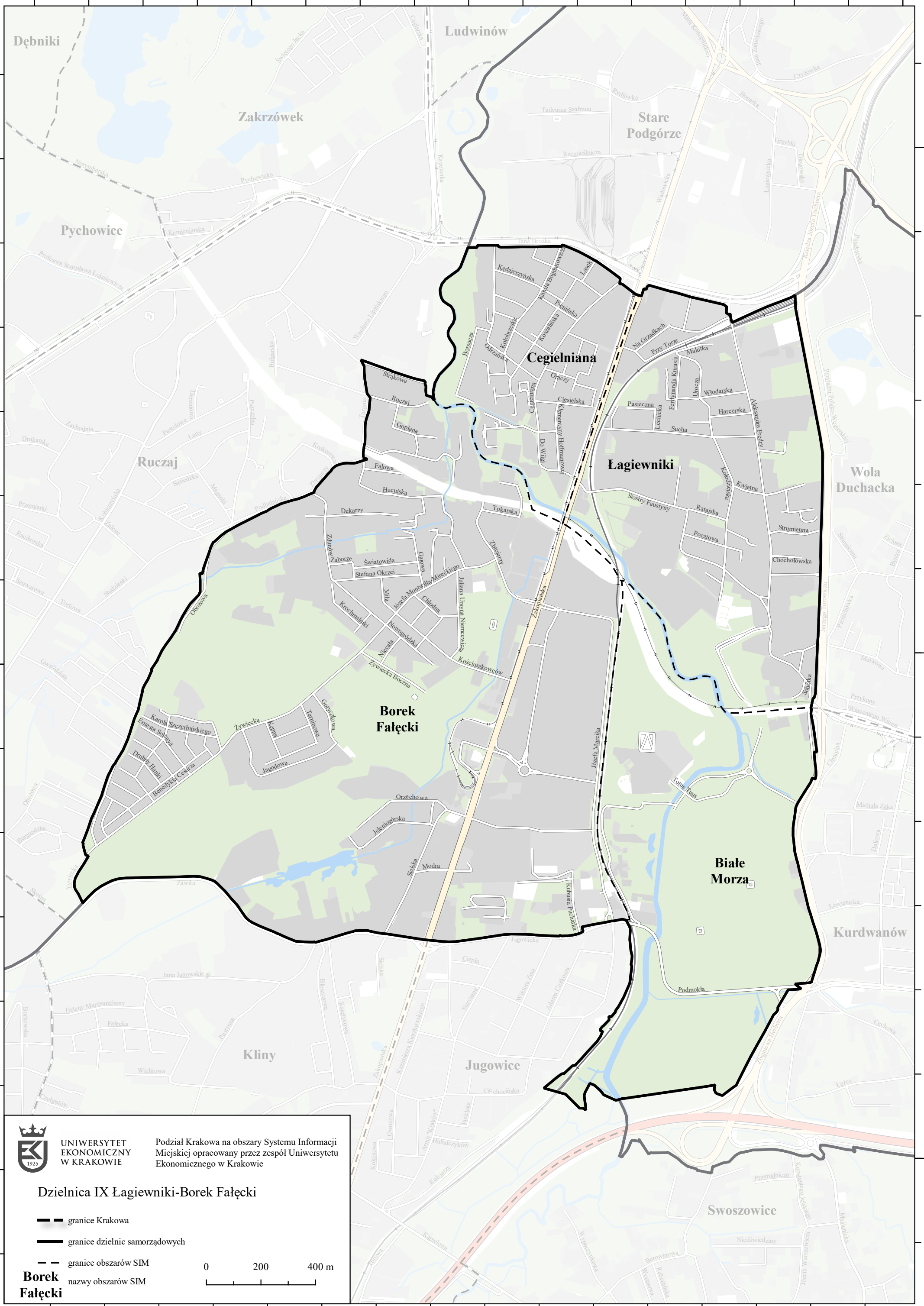

**UNIWERSYTET
EKONOMICZNY
W KRAKOWIE**

Podział Krakowa na obszary Systemu Informacji
Miejscowej opracowany przez zespół Uniwersytetu
Ekonomicznego w Krakowie

Dzielnica VIII Dębiki

-  granice Krakowa
-  granice dzielnic samorządowych
-  granice obszarów SIM
-  Tynec nazwy obszarów SIM

0 0,5 1 km



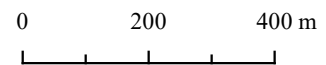
UNIWERSYTET
EKONOMICZNY
W KRAKOWIE

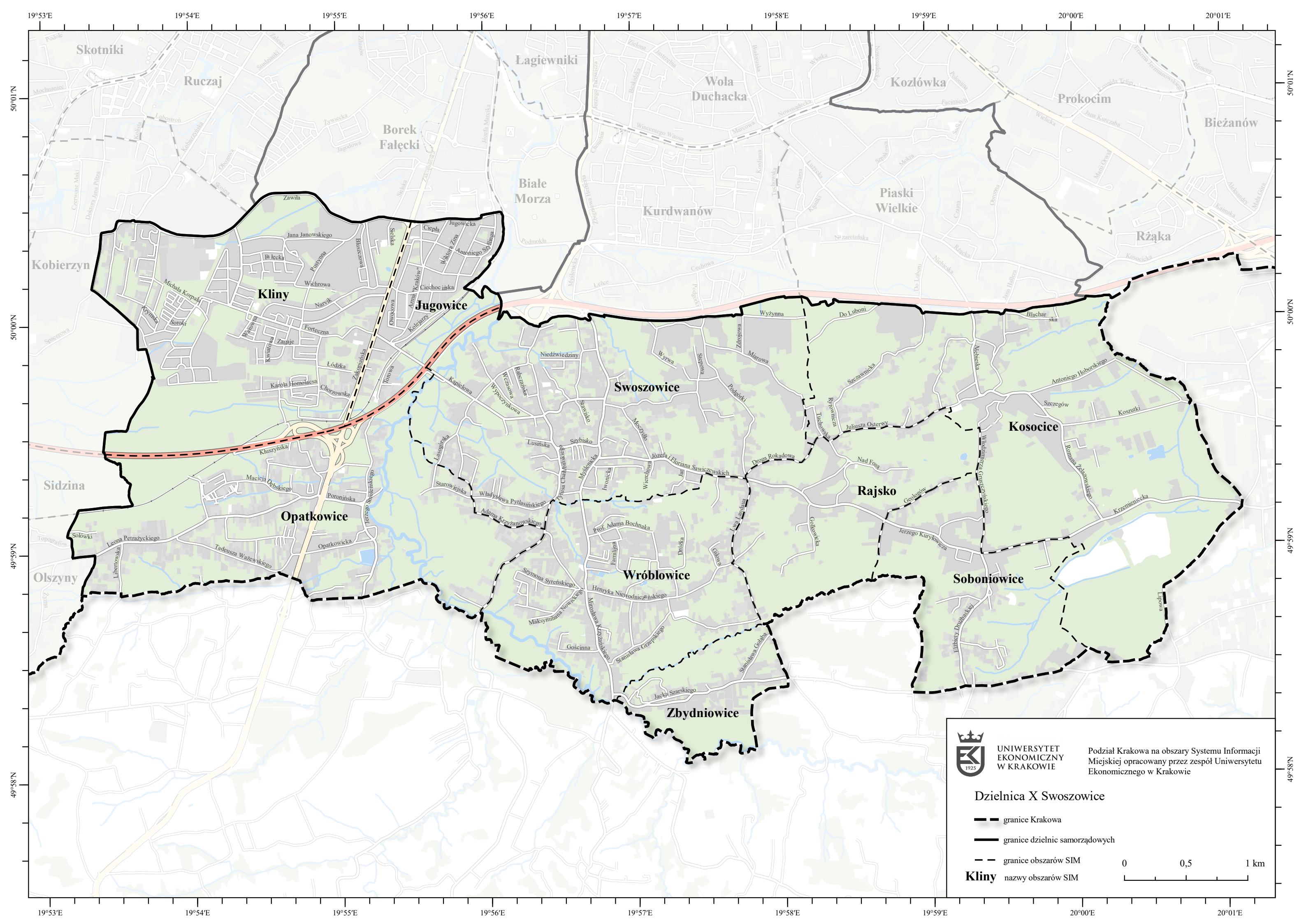
Podział Krakowa na obszary Systemu Informacji
Miejsciej opracowany przez zespół Uniwersytetu
Ekonomicznego w Krakowie

Dzielnica IX Łagiewniki-Borek Fałęcki

- granice Krakowa
- granice dzielnic samorządowych
- granice obszarów SIM

Borek Fałęcki
nazwy obszarów SIM








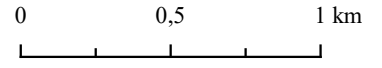
UNIWERSYTET
EKONOMICZNY
W KRAKOWIE

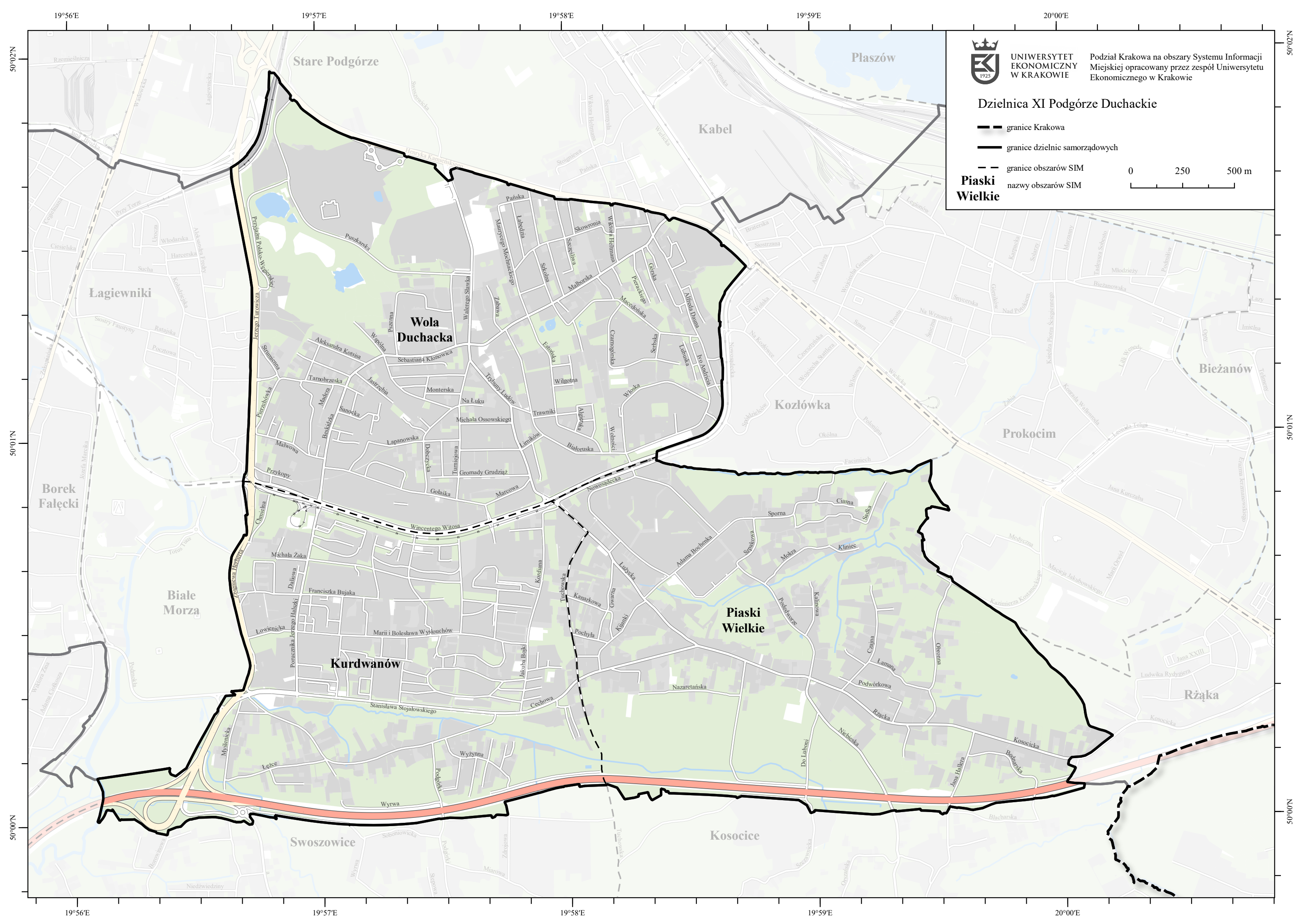
Podział Krakowa na obszary Systemu Informacji
Miejskiej opracowany przez zespół Uniwersytetu
Ekonomicznego w Krakowie

Dzielnica X Swoszowice

-  granice Krakowa
-  granice dzielnic samorządowych
-  granice obszarów SIM

Kliny nazwy obszarów SIM





UNIWERSYTET
EKONOMICZNY
W KRAKOWIE

Podział Krakowa na obszary Systemu Informacji
Miejskiej opracowany przez zespół Uniwersytetu
Ekonomicznego w Krakowie

Dzielnica XI Podgórze Duchackie

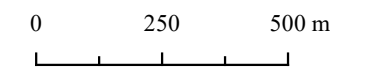
— granice Krakowa

— granice dzielnic samorządowych

- - granice obszarów SIM

**Piaski
Wielkie**

nazwy obszarów SIM



Stare Podgórze

Plaszów

Kabel

Łagiewniki

**Wola
Duchacka**

Kozłówka

Bieżanów

Borek
Fałęcki

Prokocim

Białe
Morza

**Piaski
Wielkie**

Kurdwanów

Rząka

Swoszowice

Kosocice

19°56'E

19°57'E

19°58'E

19°59'E

20°00'E

50°02'N

50°01'N

50°00'N

50°02'N

50°01'N

50°00'N

19°59'E 20°00'E 20°01'E 20°02'E 20°03'E 20°04'E

50°02'N

50°02'N

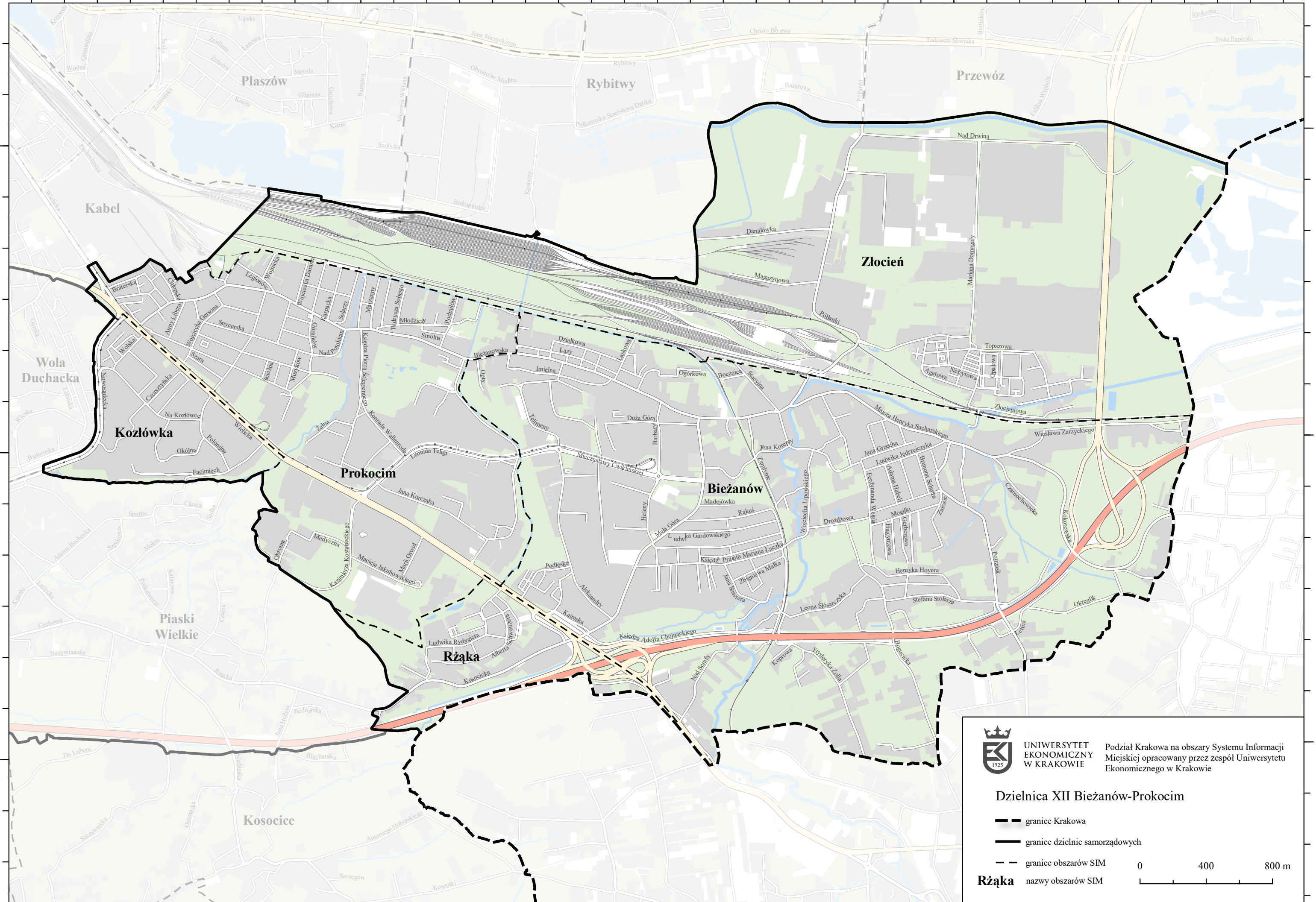
50°01'N


50°01'N

50°00'N

50°00'N





19°59'E 20°00'E 20°01'E 20°02'E 20°03'E 20°04'E



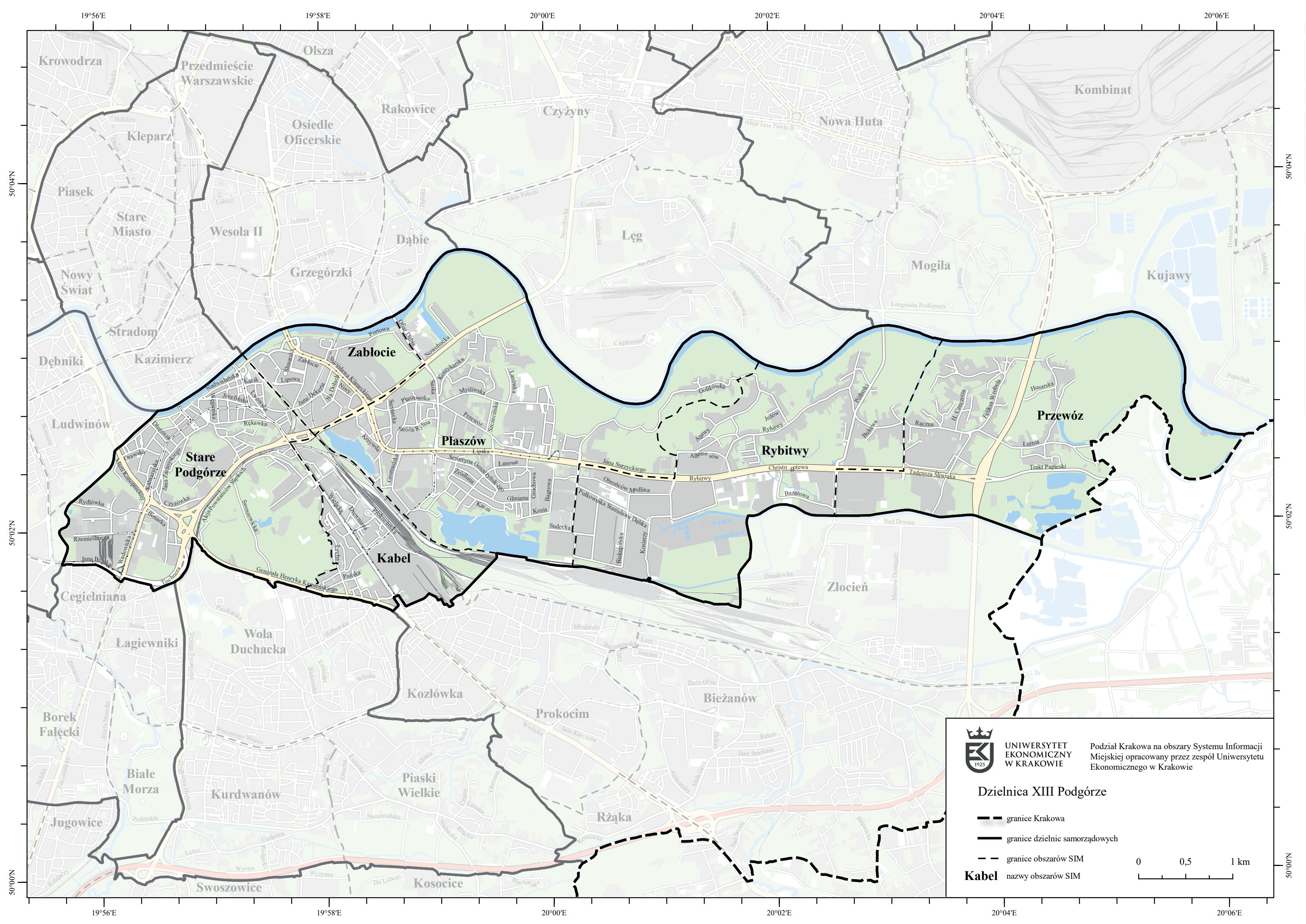

**UNIWERSYTET
EKONOMICZNY
W KRAKOWIE**

Podział Krakowa na obszary Systemu Informacji
Miejskiej opracowany przez zespół Uniwersytetu
Ekonomicznego w Krakowie

Dzielnica XII Bieżanów-Prokocim

-  granice Krakowa
-  granice dzielnic samorządowych
-  granice obszarów SIM
-  **Rząka** nazwy obszarów SIM

0 400 800 m



UNIWERSYTET
EKONOMICZNY
W KRAKOWIE

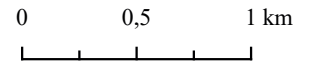
Podział Krakowa na obszary Systemu Informacji
Miejskiej opracowany przez zespół Uniwersytetu
Ekonomicznego w Krakowie

Dzielnica XIII Podgórze

- granice Krakowa
- granice dzielnic samorządowych
- - - granice obszarów SIM

Kabel

nazwy obszarów SIM



Map labels for districts and SIM areas:

- Districts:** Krowodrza, Przedmieście Warszawskie, Olsza, Rakowice, Czyżyny, Nowa Huta, Piasek, Stare Miasto, Wesola II, Dąbie, Leg, Mogila, Kujawy, Nowy Swiat, Grzegorzki, Zabłocie, Przewóz, Stradom, Kazimierz, Stare Podgórze, Rybitwy, Dębni, Ludwinów, Cegielniana, Wola Duchacka, Kozłowska, Bieżanów, Borek Fałęcki, Lagiewniki, Piaski Wielkie, Białe Morza, Kurdwanów, Rżąka, Jugowice, Swoszowice, Kosocice.
- SIM Areas:** Kabel, Rybitwy, Przewóz.

19°59'E

20°00'E

20°01'E

20°02'E

20°03'E

50°06'N

50°06'N

50°05'N

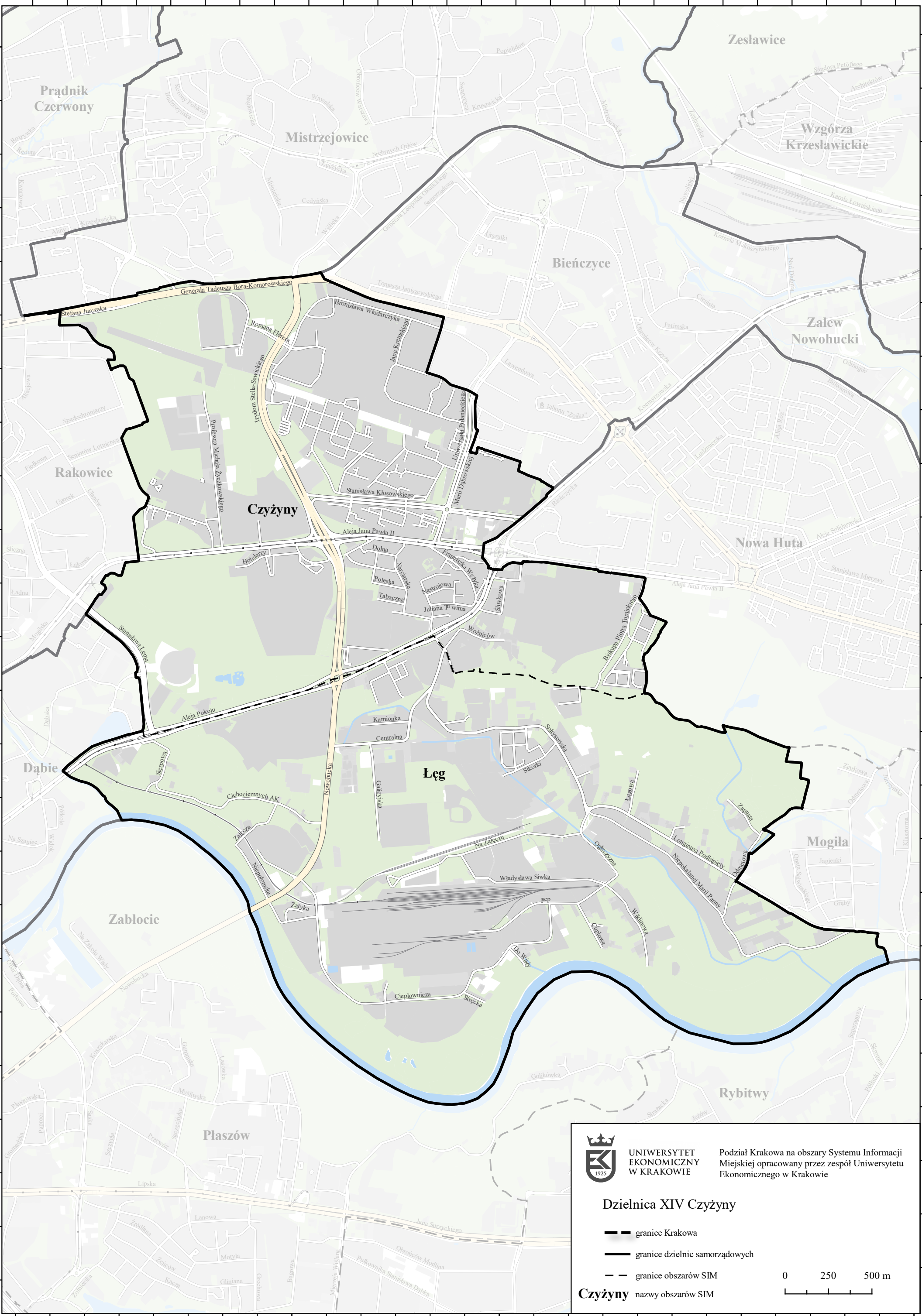
50°05'N

50°04'N

50°04'N

50°03'N

50°03'N




UNIWERSYTET
EKONOMICZNY
W KRAKOWIE

Podział Krakowa na obszary Systemu Informacji
Miejscowej opracowany przez zespół Uniwersytetu
Ekonomicznego w Krakowie

Dzielnica XIV Czyżyny

- granice Krakowa
- granice dzielnic samorządowych
- granice obszarów SIM



Czyżyny nazwy obszarów SIM

19°59'E

20°00'E

20°01'E

20°02'E

20°03'E

19°59'E

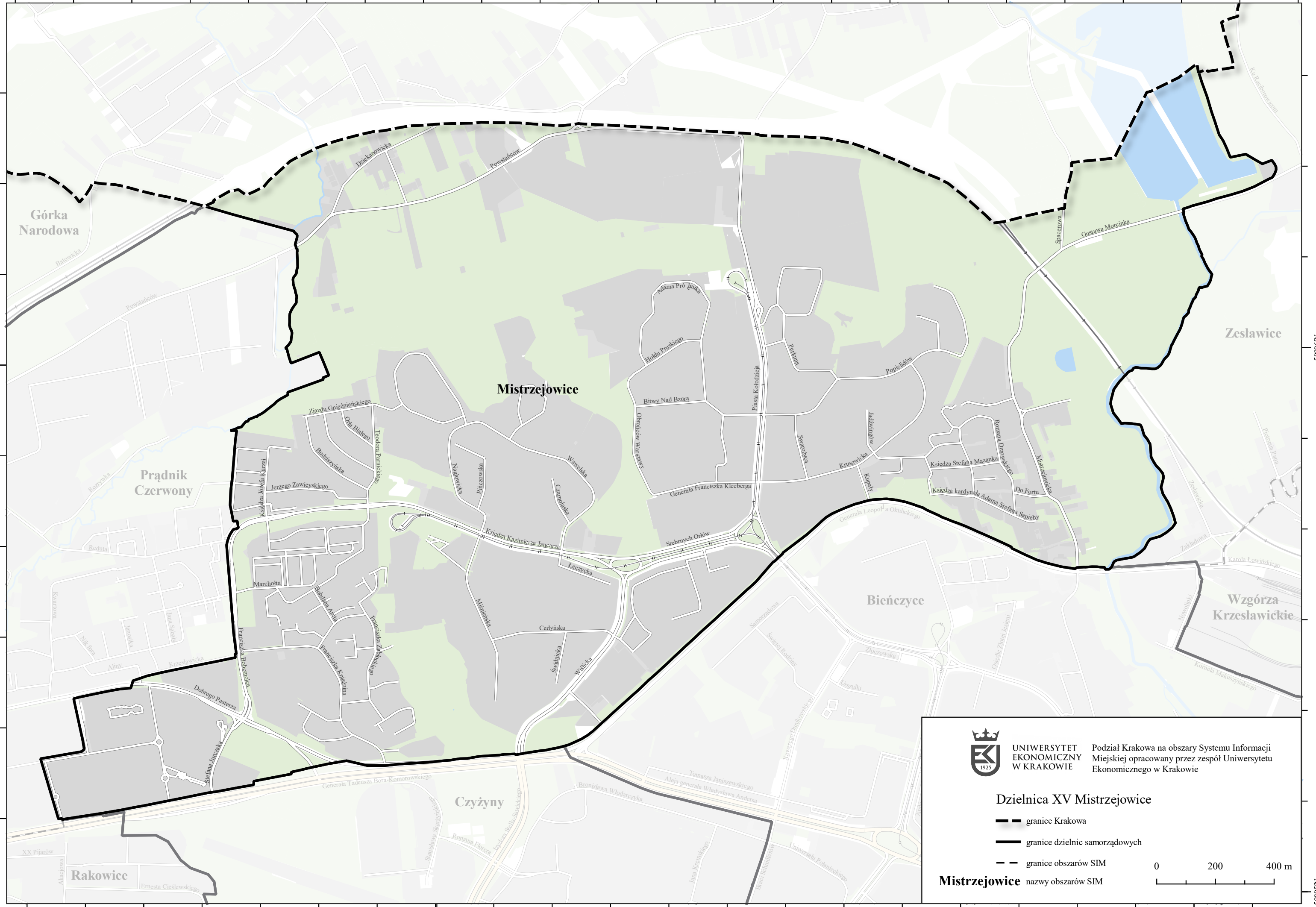
20°00'E

20°01'E

20°02'E

50°06'N

50°06'N



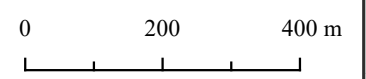
UNIWERSYTET
EKONOMICZNY
W KRAKOWIE

Podział Krakowa na obszary Systemu Informacji
Miejskiej opracowany przez zespół Uniwersytetu
Ekonomicznego w Krakowie

Dzielnica XV Mistrzejowice

- granice Krakowa
- granice dzielnic samorządowych
- granice obszarów SIM

Mistrzejowice nazwy obszarów SIM



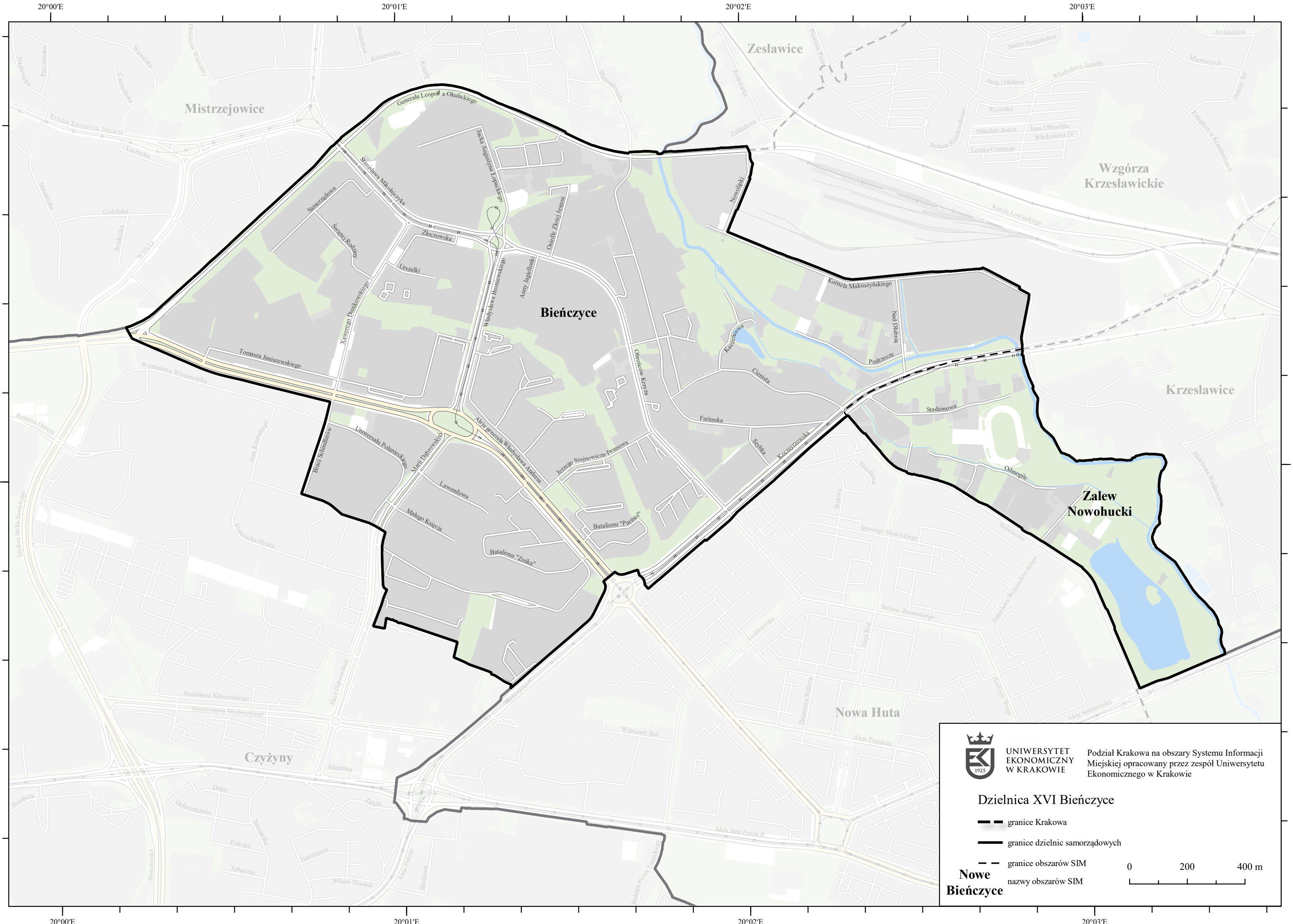
19°59'E

20°00'E

20°01'E

20°02'E

50°05'N



UNIWERSYTET
EKONOMICZNY
W KRAKOWIE

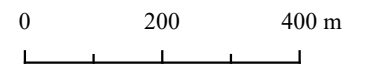
Podział Krakowa na obszary Systemu Informacji
Miejskiej opracowany przez zespół Uniwersytetu
Ekonomicznego w Krakowie

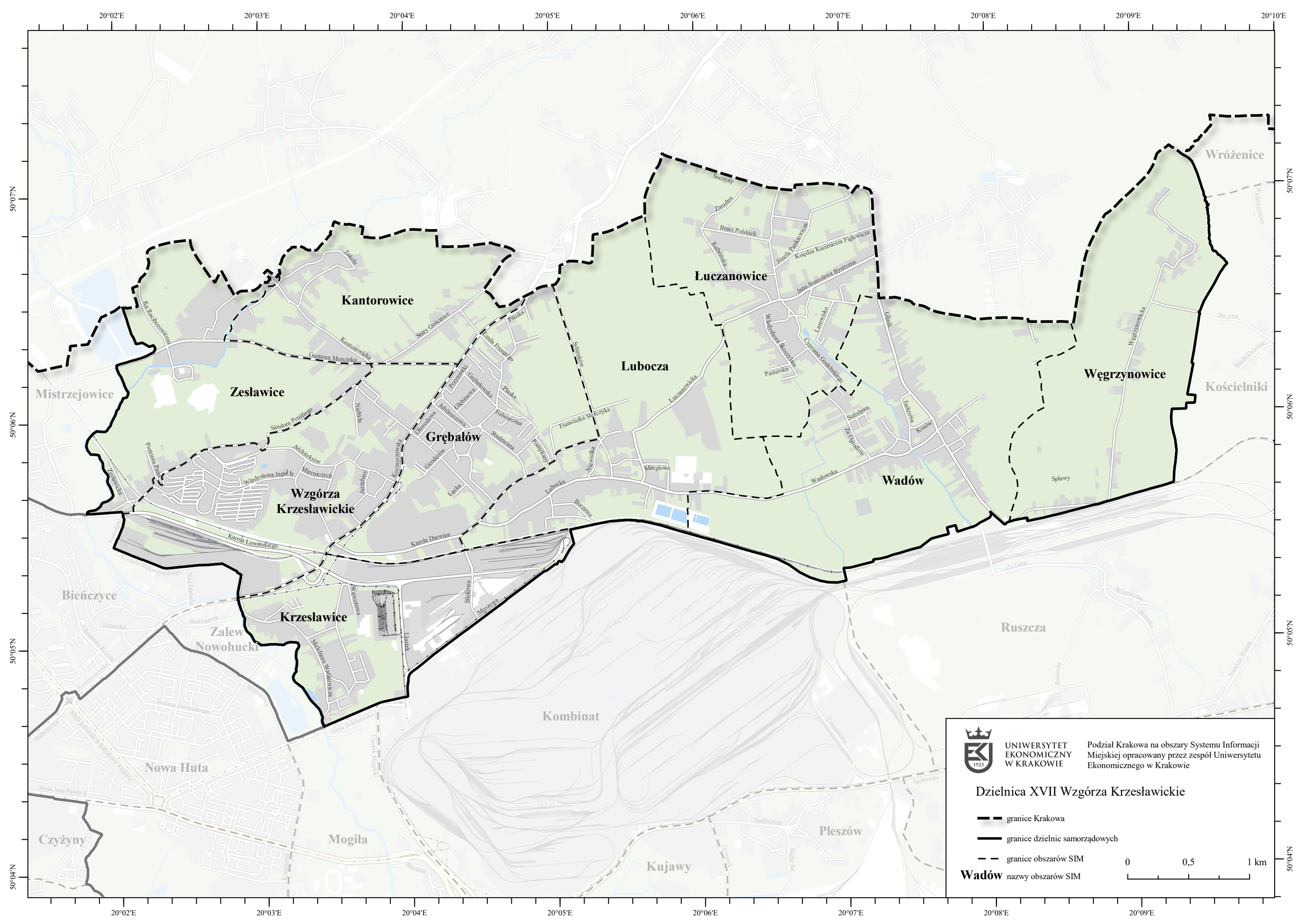
Dzielnica XVI Bieńczyce

- granice Krakowa
- granice dzielnic samorządowych

Nowe
Bieńczyce

- granice obszarów SIM
- nowe nazwy obszarów SIM







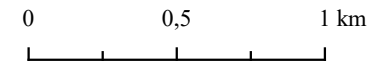


UNIWERSYTET
EKONOMICZNY
W KRAKOWIE

Podział Krakowa na obszary Systemu Informacji
Miejskiej opracowany przez zespół Uniwersytetu
Ekonomicznego w Krakowie

Dzielnica XVII Wzgórza Krzesławickie

-  granice Krakowa
-  granice dzielnic samorządowych
-  granice obszarów SIM
-  nazwy obszarów SIM



20°02'E

20°04'E

20°06'E

20°08'E

20°10'E

20°12'E

50°06'N

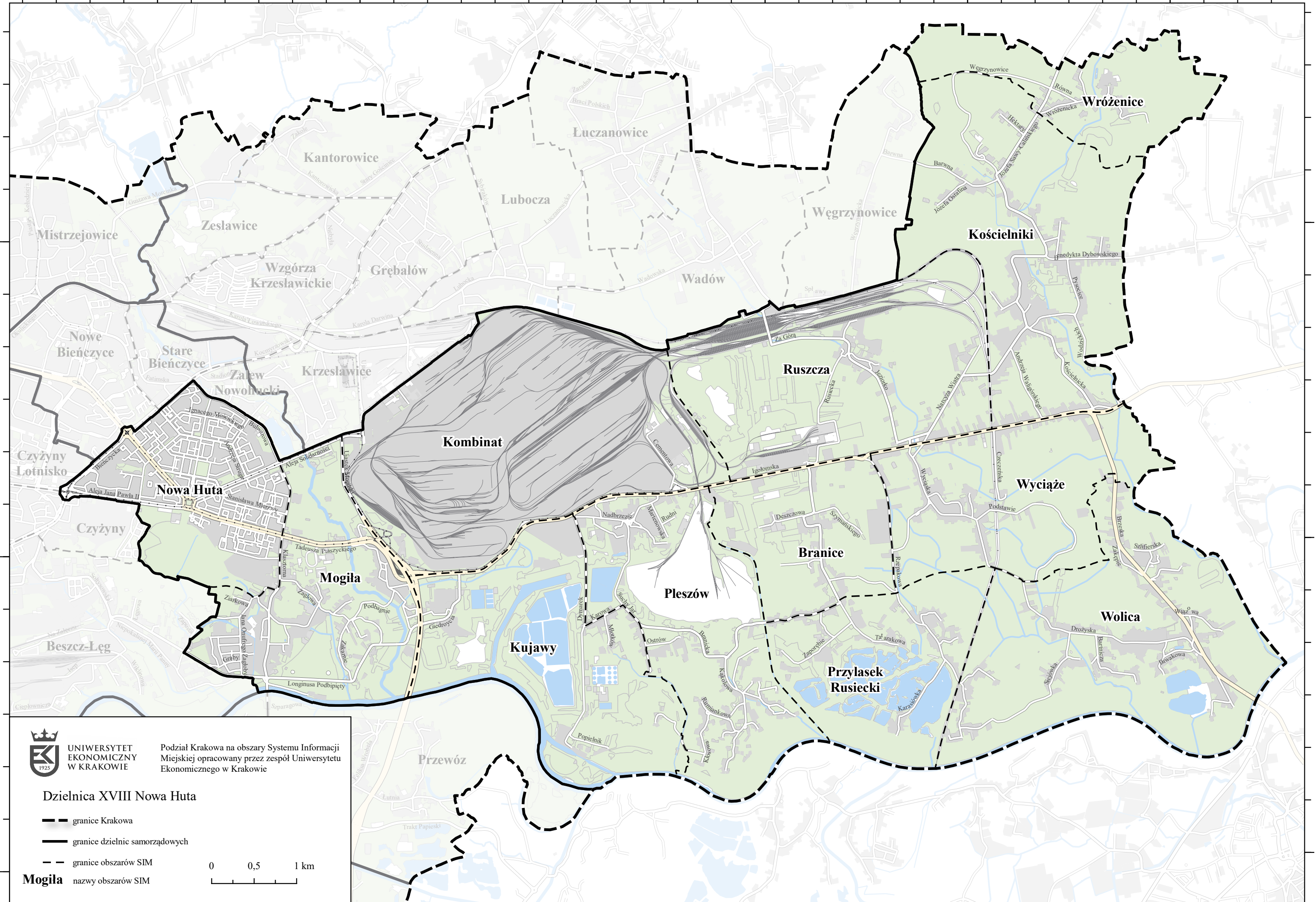
50°06'N

50°04'N

50°04'N

50°02'N




50°02'N

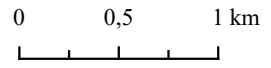


UNIWERSYTET
EKONOMICZNY
W KRAKOWIE

Podział Krakowa na obszary Systemu Informacji
Miejskiej opracowany przez zespół Uniwersytetu
Ekonomicznego w Krakowie

Dzielnica XVIII Nowa Huta

-  granice Krakowa
-  granice dzielnic samorządowych
-  granice obszarów SIM



Mogiła nazwy obszarów SIM

20°02'E

20°04'E

20°06'E

20°08'E

20°10'E

20°12'E