



**MIĘSCOWY PLAN ZAGOSPODAROWANIA PRZESTRZENNEGO „DLA WYBRANYCH OBSZARÓW PRZYRODNICZYCH MIASTA KRAKOWA” - ETAP B, PODETAP B15 CZĘŚĆ OBSZARU Nr 112**

RYSUNEK PLANU - PROJEKT  
Załącznik Nr 1 do Uchwały Nr ..... Rady Miasta Krakowa z dnia .....  
Edycja do uchwalenia  
WZRIESEN 2022

**ELEMENTY USTALEN PLANU:**

- granicę obszaru objętego planem
- linię rozgraniczającą

**PRZEZNACZENIA TERENÓW:**

- Rz** Tereny rolnicze (112.Rz.2 - 112.Rz.5)
- ZPb** Tereny zielone urządzonej (112.ZPb.1, 112.ZPb.2)
- KDA** Teren drogi publicznej klasy autostrada (112.KDA.1)
- KDL** Teren drogi publicznej klasy lokalnej (112.KDL.1)
- KDD** Teren drogi publicznej klasy dzigazdowej (112.KDD.1)

**ELEMENTY INFORMACYJNE NIE STANOWIĄCE USTALEN PLANU:**

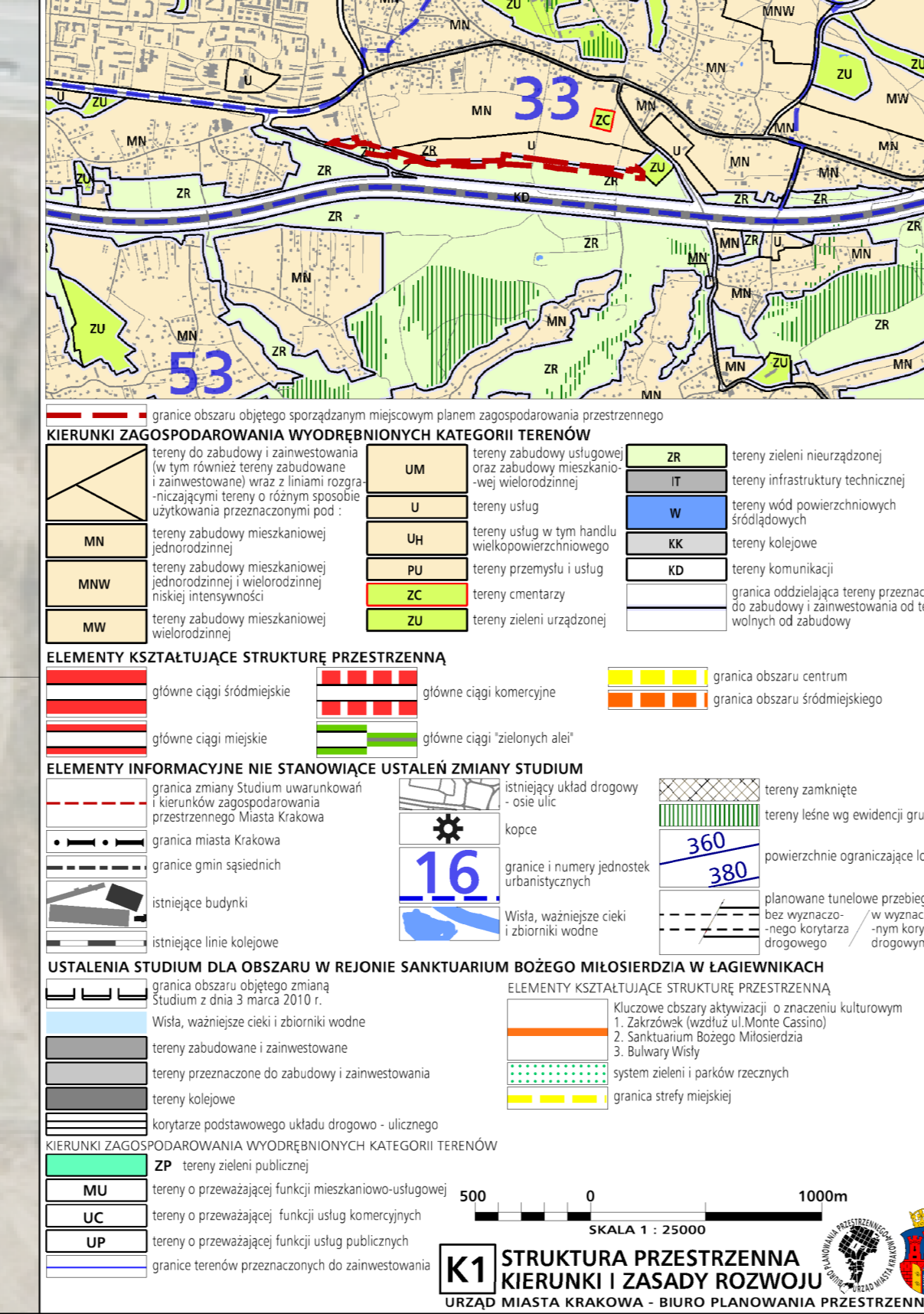
- granicę strefy nadzoru archeologicznego
- granicę dokumentowanego Głównego Zbiornika Wód Podziemnych 451 Subzbiornika Bogucice
- granicę terenów zagrożonych ruchami masowymi ziemi wpisanych do Rejestru terenów zagrożonych ruchami masowymi ziemi oraz terenów, na których występują te ruchy
- obszar ograniczonego użytkowania dla autostrady A4, podobszar uciążliwości akustycznej i zanieczyszczeń powietrza oraz granicę obszaru ograniczonego użytkowania

BILANS		
Przeznaczenie	[ha]	[%]
Rz	2,35	67,15
ZPb	0,22	6,39
KDA	0,86	24,48
KDL	0,03	0,98
KDD	0,04	1,00
<b>SUMA</b>	<b>3,50</b>	<b>100,00</b>

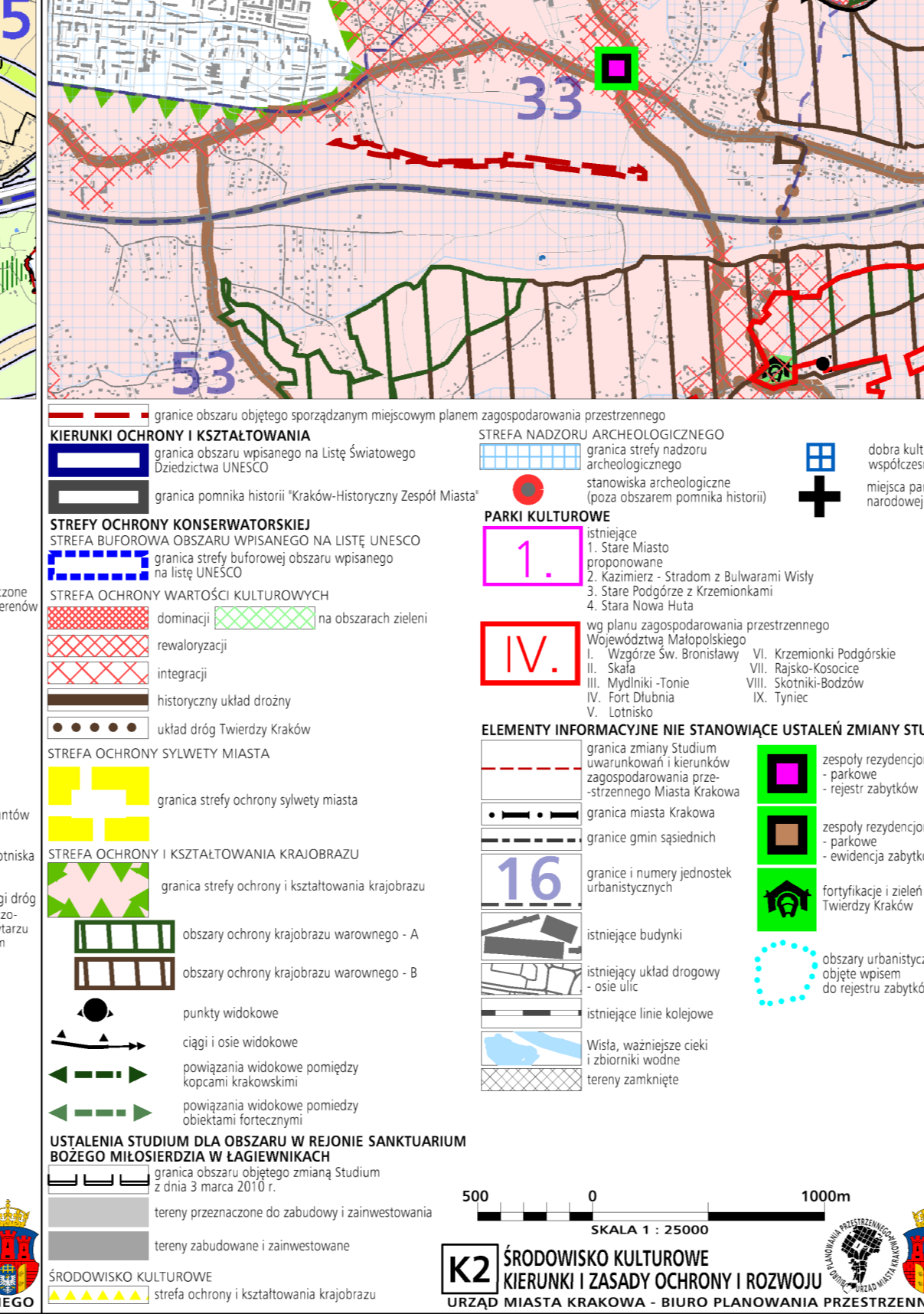
**Wyrys ze Studium Uwarunkowań i Kierunków Zagospodarowania Przemianowego Miasta Krakowa z ujedynolonego dokumentu Studium przyjętego 9 lipca 2014r. przez Radę Miasta Krakowa uchwałą Nr CXII/1700/14**



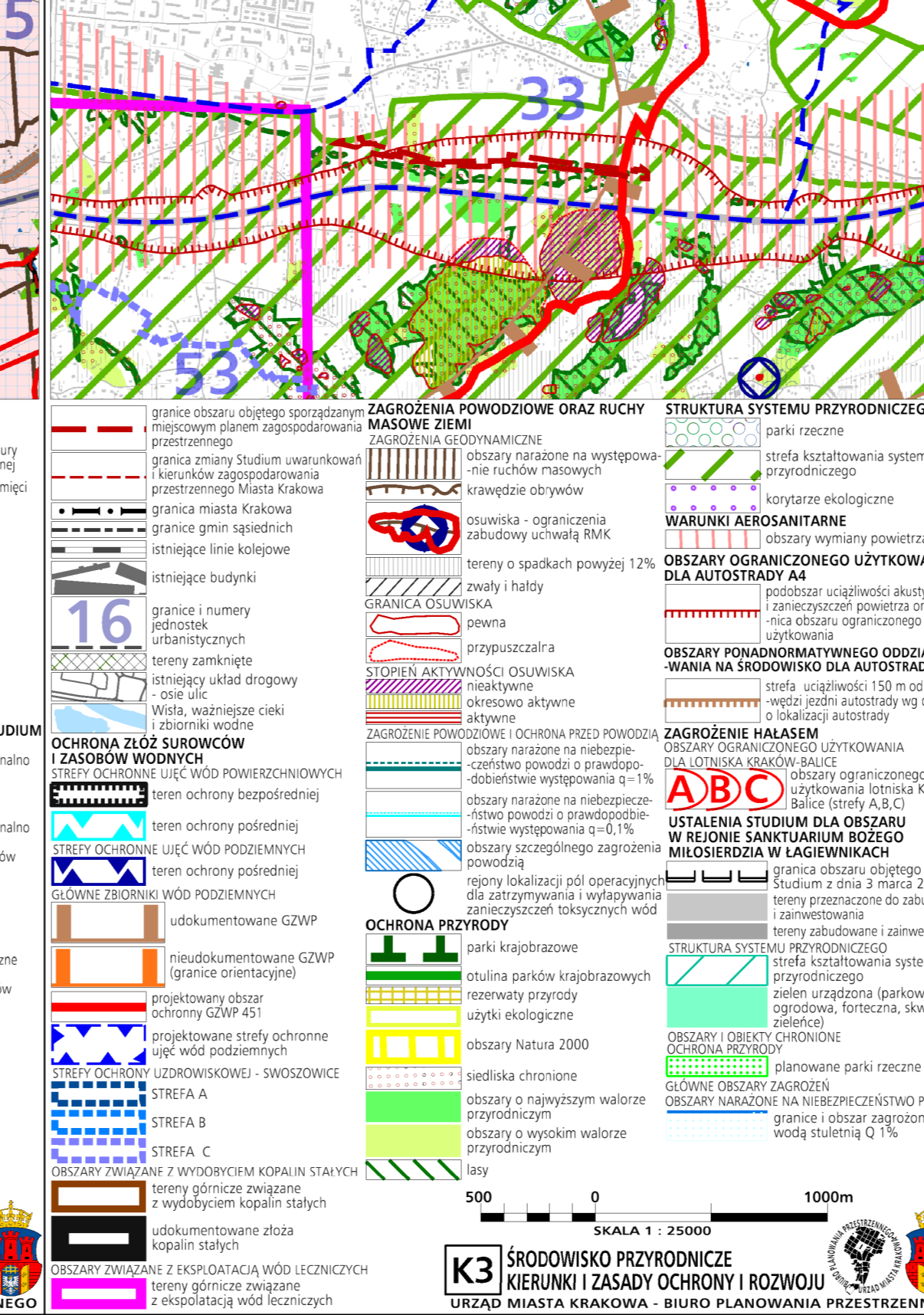
**Wyrys ze Studium Uwarunkowań i Kierunków Zagospodarowania Przemianowego Miasta Krakowa z ujedynolonego dokumentu Studium przyjętego 9 lipca 2014r. przez Radę Miasta Krakowa uchwałą Nr CXII/1700/14**



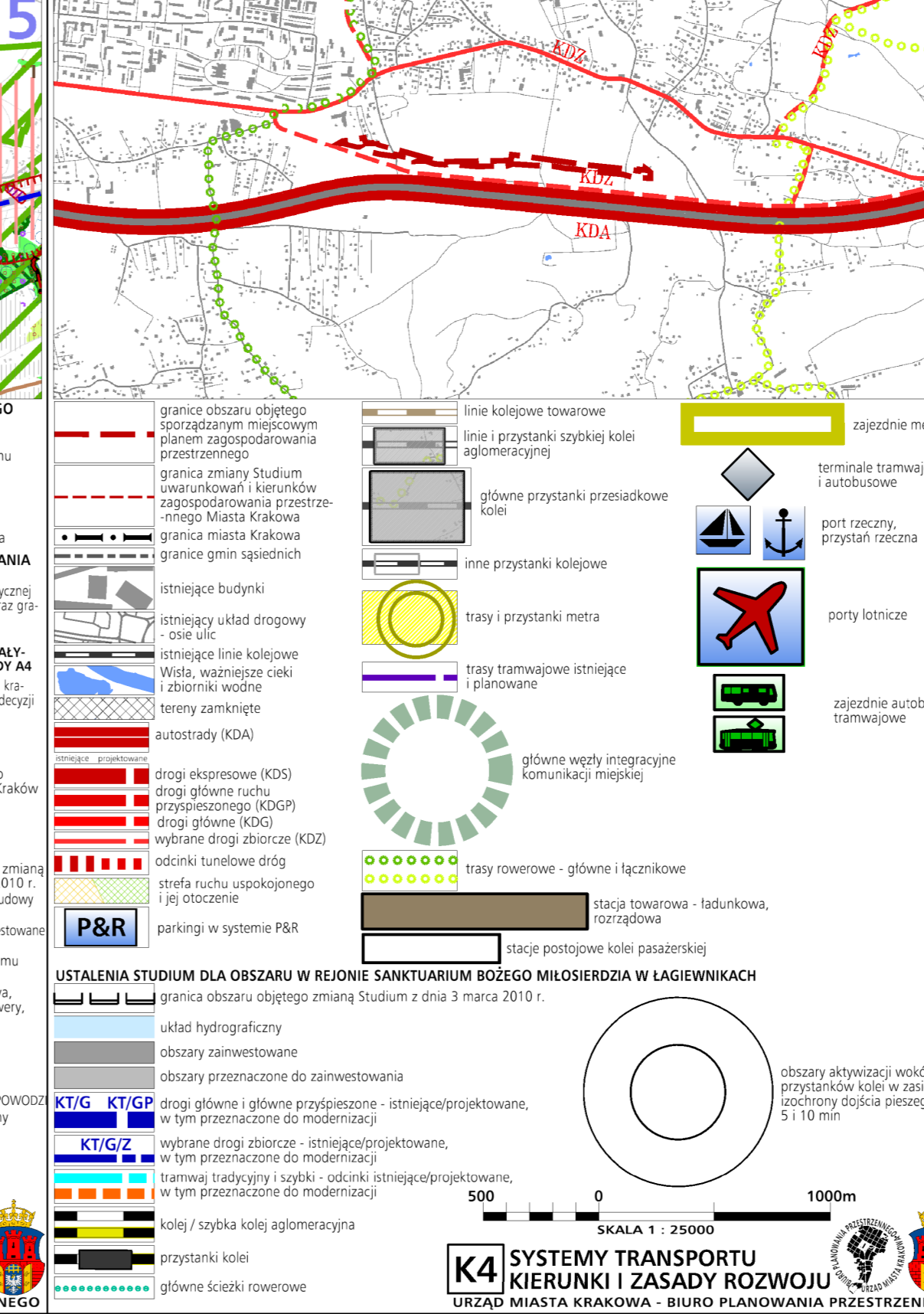
**Wyrys ze Studium Uwarunkowań i Kierunków Zagospodarowania Przemianowego Miasta Krakowa z ujedynolonego dokumentu Studium przyjętego 9 lipca 2014r. przez Radę Miasta Krakowa uchwałą Nr CXII/1700/14**



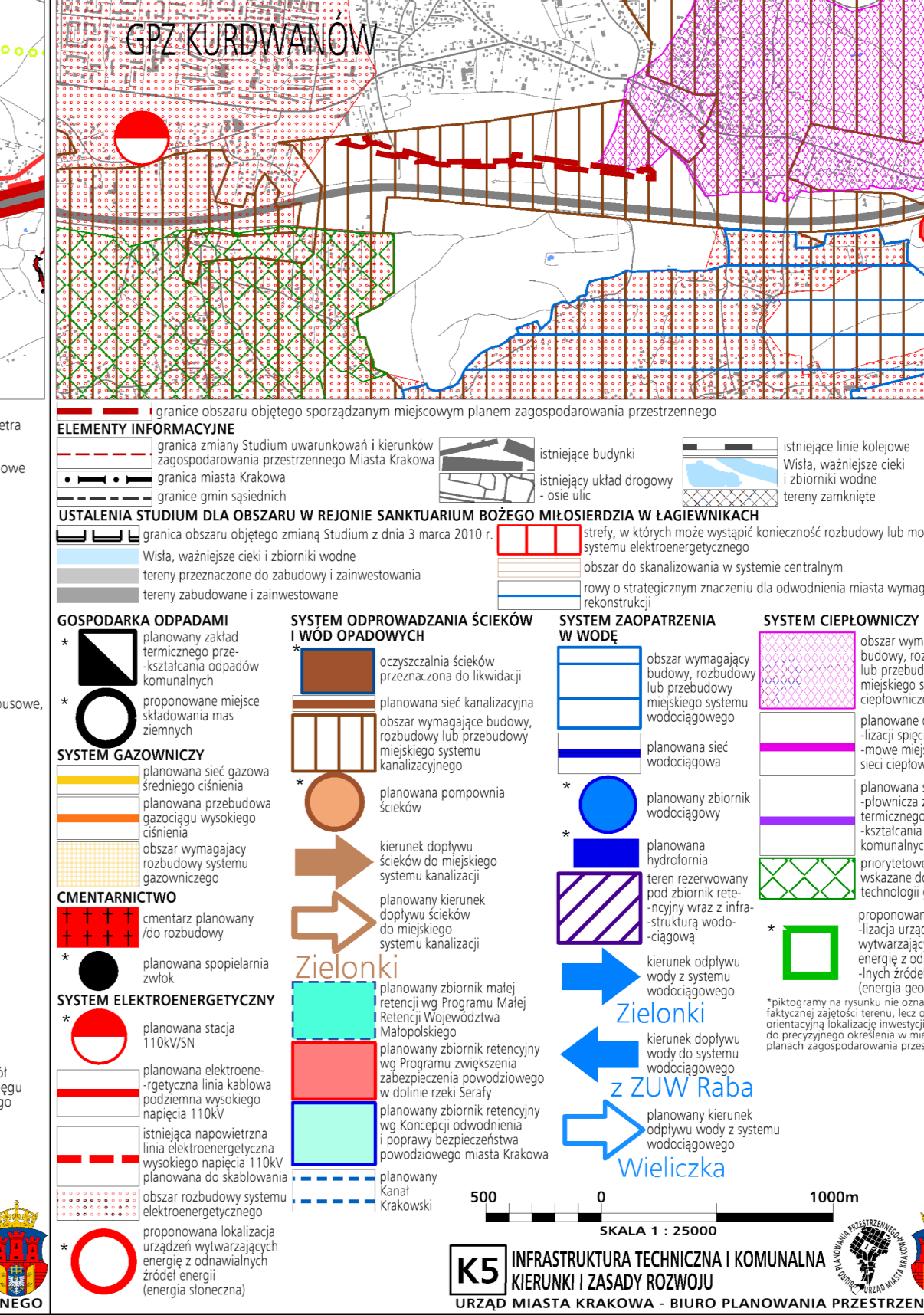
**Wyrys ze Studium Uwarunkowań i Kierunków Zagospodarowania Przemianowego Miasta Krakowa z ujedynolonego dokumentu Studium przyjętego 9 lipca 2014r. przez Radę Miasta Krakowa uchwałą Nr CXII/1700/14**



**Wyrys ze Studium Uwarunkowań i Kierunków Zagospodarowania Przemianowego Miasta Krakowa z ujedynolonego dokumentu Studium przyjętego 9 lipca 2014r. przez Radę Miasta Krakowa uchwałą Nr CXII/1700/14**



**Wyrys ze Studium Uwarunkowań i Kierunków Zagospodarowania Przemianowego Miasta Krakowa z ujedynolonego dokumentu Studium przyjętego 9 lipca 2014r. przez Radę Miasta Krakowa uchwałą Nr CXII/1700/14**



**Wyrys ze Studium Uwarunkowań i Kierunków Zagospodarowania Przemianowego Miasta Krakowa z ujedynolonego dokumentu Studium przyjętego 9 lipca 2014r. przez Radę Miasta Krakowa uchwałą Nr CXII/1700/14**

