




B60/10

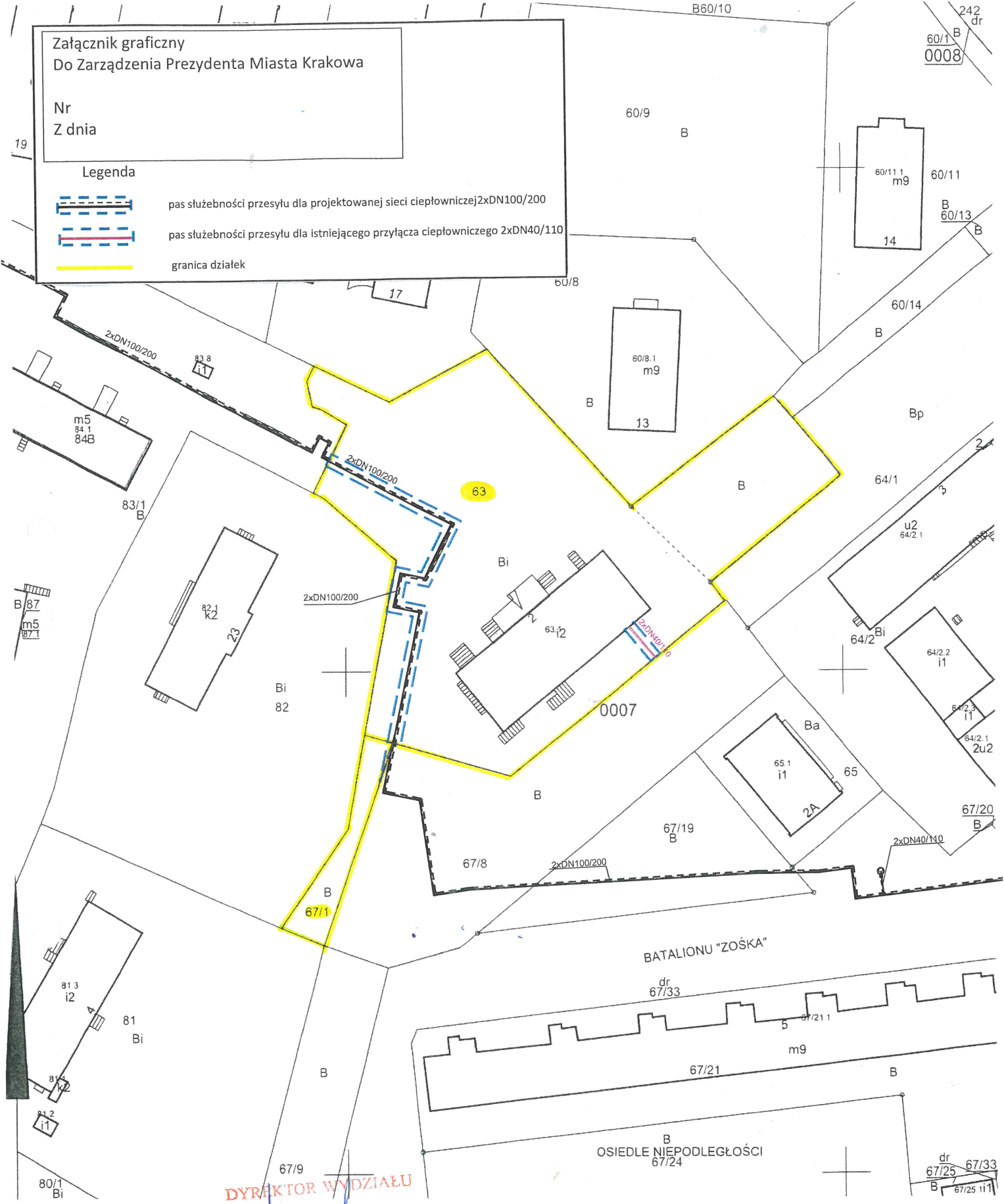
242 dr  
60/1 B  
0008

Załącznik graficzny  
Do Zarządzenia Prezydenta Miasta Krakowa

Nr  
Z dnia

Legenda

-  pas służebności przesyłu dla projektowanej sieci ciepłowniczej 2xDN100/200
-  pas służebności przesyłu dla istniejącego przyłącza ciepłowniczego 2xDN40/110
-  granica działek



67/9  
DYREKTOR WYDZIAŁU

*Marta Witkiewicz*  
*naprawa*

MAPA EWIDENCYJNA

województwo: małopolskie  
powiat: M.Kraków  
jedn. ewid.: Nowa Huta  
obręb: 0007  
nr działki: 63.67/1  
sekcja: 7.125.12.02.1, 7.126.12.22.3  
arkusz mapy w KUL:  
skala: 1:1000  
układ współrzędnych: 2000  
stan na dzień: 18-03-2022  
wykonano przez: Katarzyna Potyrała

PREZYDENT MIASTA KRAKOWA  
GD-10 6642 4314 2022

Poświadczam zgodność niniejszej kopii z treścią materiału państwowego zasobu geodezyjnego i kartograficznego	
Organ prowadzący państwowy zasób geodezyjny i kartograficzny	PREZYDENT MIASTA KRAKOWA
Nazwa materiału zasobu	mapa ewidencyjna
Identyfikator ewidencyjny materiału zasobu	3483-6/2011
Data wykonania kopii	18-03-2022
Imię, nazwisko i podpis osoby reprezentującej organ	<i>[Signature]</i>

Niniejsza mapa ewidencyjna jest wydrukiem z bazy danych powiatowego zasobu geodezyjnego i kartograficznego, która powstała na podstawie pomiaru bezpośredniego oraz digitalizacji mapy ewidencyjnej