









Nazwa zadania:
Elektroenergetyczna linia 110 kV
zasilająca podstację trakcyjną
PT Kraków Płaszów

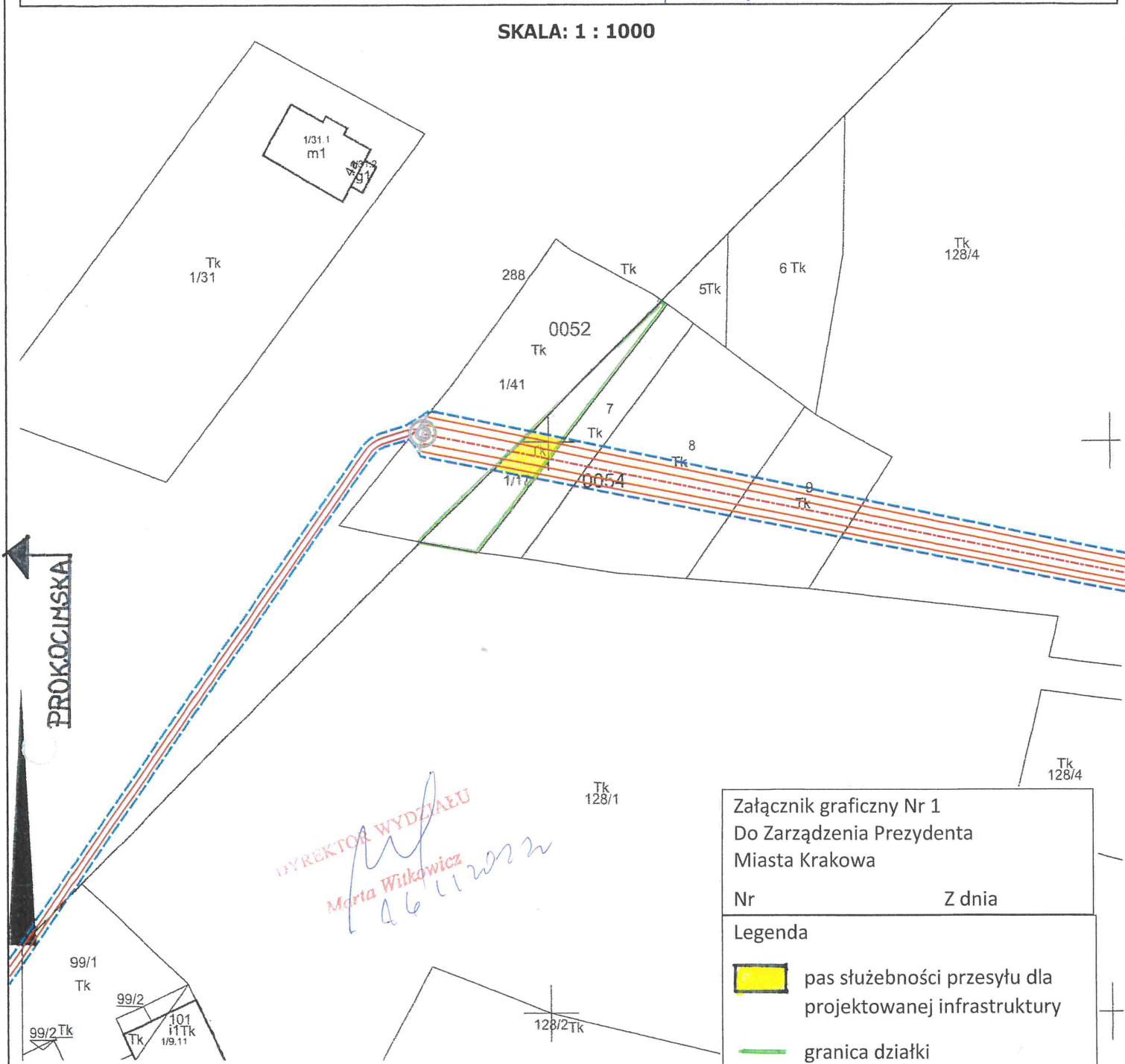
Województwo: małopolskie
 Powiat: Kraków
 Gmina: m. Kraków
 Obręb: P-54
 Działka nr: 1/17
 Pas gruntu niezbędny do
 obsługi infrastruktury
 energetycznej: 55 m²

Opracował: Andrzej Starykiewicz
 Data: 25.10.2022 r. *Andrzej Starykiewicz*

Legenda:

-  Stopy
-  Kable 110kV
-  Przewody napowietrzne 110kV
-  Oś linii napowietrznej 110kV
-  Pas technologiczny linii 110kV
-  Pas gruntu niezbędny do obsługi infrastruktury energetycznej

SKALA: 1 : 1000





DYREKTOR WYDZIAŁU
Marta Witkiewicz
14.10.2022

Załącznik graficzny Nr 1
 Do Zarządzenia Prezydenta
 Miasta Krakowa

Nr _____ Z dnia _____

Legenda

-  pas służebności przesyłu dla projektowanej infrastruktury
-  granica działki

MAPA EWIDENCYJNA

województwo: małopolskie
 powiat: M. Kraków
 jedn. ewid.: Podgórze
 obręb: 0052
 nr działki: 1/41, 1/17
 sekcja: 7.124.11.05.4, 7.124.11.10.2
 arkusz mapy w KUL:
 skala: 1:1000
 układ współrzędnych: 2000
 stan na dzień: 25-10-2022
 wykonano przez: Anna Martyniuk

PREZYDENT MIASTA KRAKOWA

GD-10.6642 **16356** 2022

Poświadczam zgodność niniejszej kopii z treścią materiału państwowego zasobu geodezyjnego i kartograficznego	
Organ prowadzący państwowy zasób geodezyjny i kartograficzny	PREZYDENT MIASTA KRAKOWA
Nazwa materiału zasobu	<i>mapa ewidencyjna</i>
Identyfikator ewidencyjny materiału zasobu	3546-356/2011
Data wykonania kopii	z up. PREZYDENTA MIASTA 25-10-2022
Imię, nazwisko i podpis osoby reprezentującej organ	<i>Anna Martyniuk</i> Podinspektor w Wydziale Geodezji









Nazwa zadania:
Elektroenergetyczna linia 110 kV
zasilająca podstację trakcyjną
PT Kraków Płaszów

Województwo: małopolskie
 Powiat: Kraków
 Gmina: m. Kraków
 Obręb: P-105
 Działka nr: 431/7
 Pas gruntu niezbędny do
 obsługi infrastruktury
 energetycznej: 13 m2

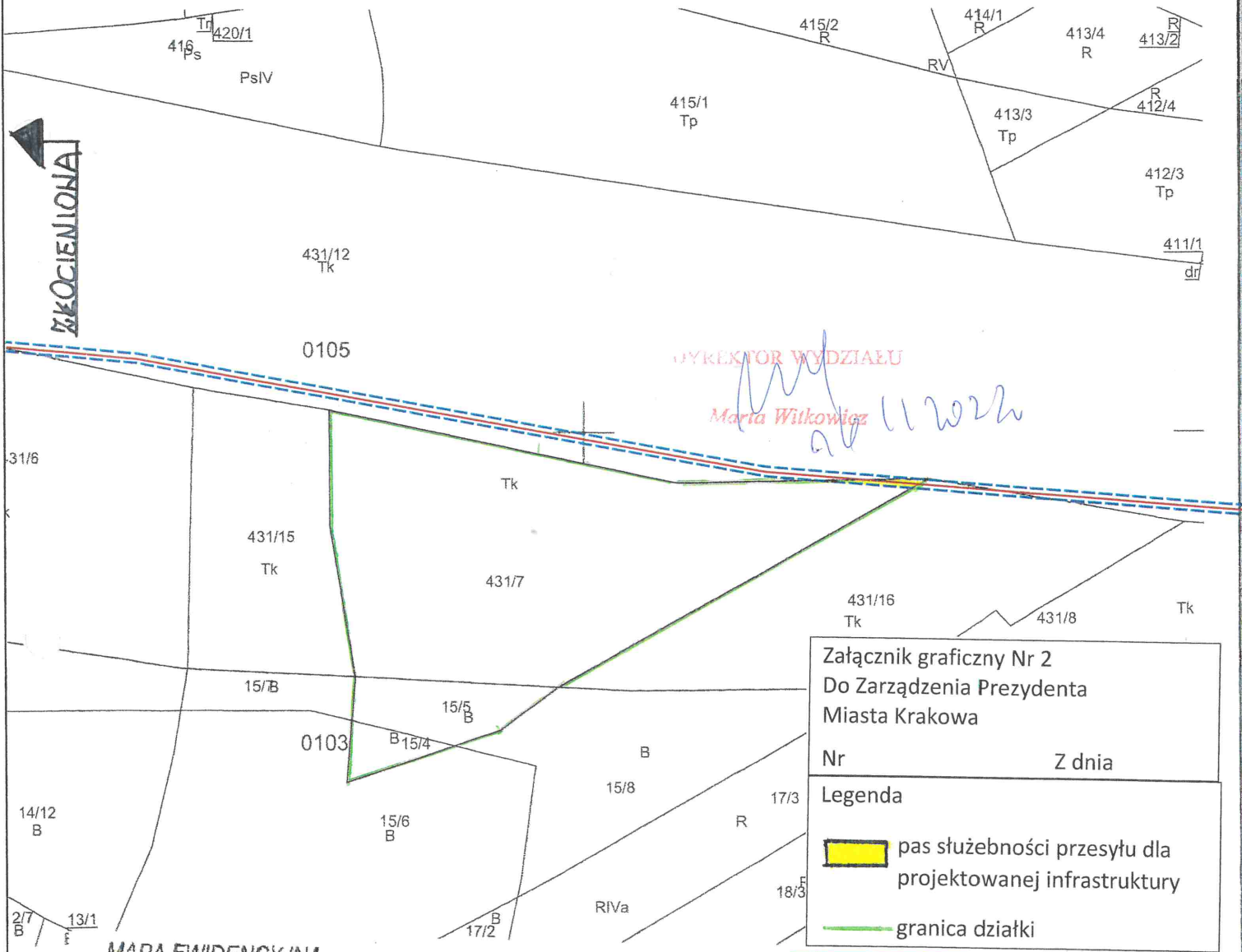
Opracował: Andrzej Starykiewicz
 Data: 25.10.2022 r.

Andrzej Starykiewicz

Legenda:

-  Stupy
-  Kable 110kV
-  Przewody napowietrzne 110kV
-  Oś linii napowietrznej 110kV
-  Pas technologiczny linii 110kV
-  Pas gruntu niezbędny do obsługi infrastruktury energetycznej

SKALA: 1 : 1000





DYREKTOR WYDZIAŁU

Maria Wilkowiec

Załącznik graficzny Nr 2
Do Zarządzenia Prezydenta
Miasta Krakowa

Nr _____ Z dnia _____

Legenda

-  pas służebności przesyłu dla projektowanej infrastruktury
-  granica działki

MAPA EWIDENCYJNA

województwo: małopolskie
 powiat: M. Kraków
 jedn. ewid.: Podgórze
 obręb: 0105
 nr działki: 431/6, 431/7
 sekcja 7 124.12.13.2
 arkusz mapy w KUL:
 skala: 1:1000
 układ współrzędnych: 2000
 stan na dzień: 25-10-2022
 wykonano przez: Anna Martyniuk

PREZYDENT MIASTA KRAKOWA

GD-10.6642.....16356.....2022

Poświadczą się zgodność niniejszej kopii z treścią materiału państwowego zasobu geodezyjnego i kartograficznego	
Organ prowadzący państwowy zasób geodezyjny i kartograficzny	PREZYDENT MIASTA KRAKOWA
Nazwa materiału zasobu	mapa ewidencyjna
Identyfikator ewidencyjny materiału zasobu	3547-350/2010
Data wykonania kopii	z up. PREZYDENTA MIASTA KRAKOWA 25-10-2022
Imię, nazwisko i podpis osoby reprezentującej organ	<i>Anna Martyniuk</i> Podpisano

Niniejsza mapa ewidencyjna jest wydrukiem z bazy danych państwowego zasobu geodezyjnego i kartograficznego, która powstała na podstawie pomiaru bezpośredniego oraz digitalizacji mapy ewidencyjnej.









Nazwa zadania:
Elektroenergetyczna linia 110 kV
zasilająca podstację trakcyjną
PT Kraków Płaszów

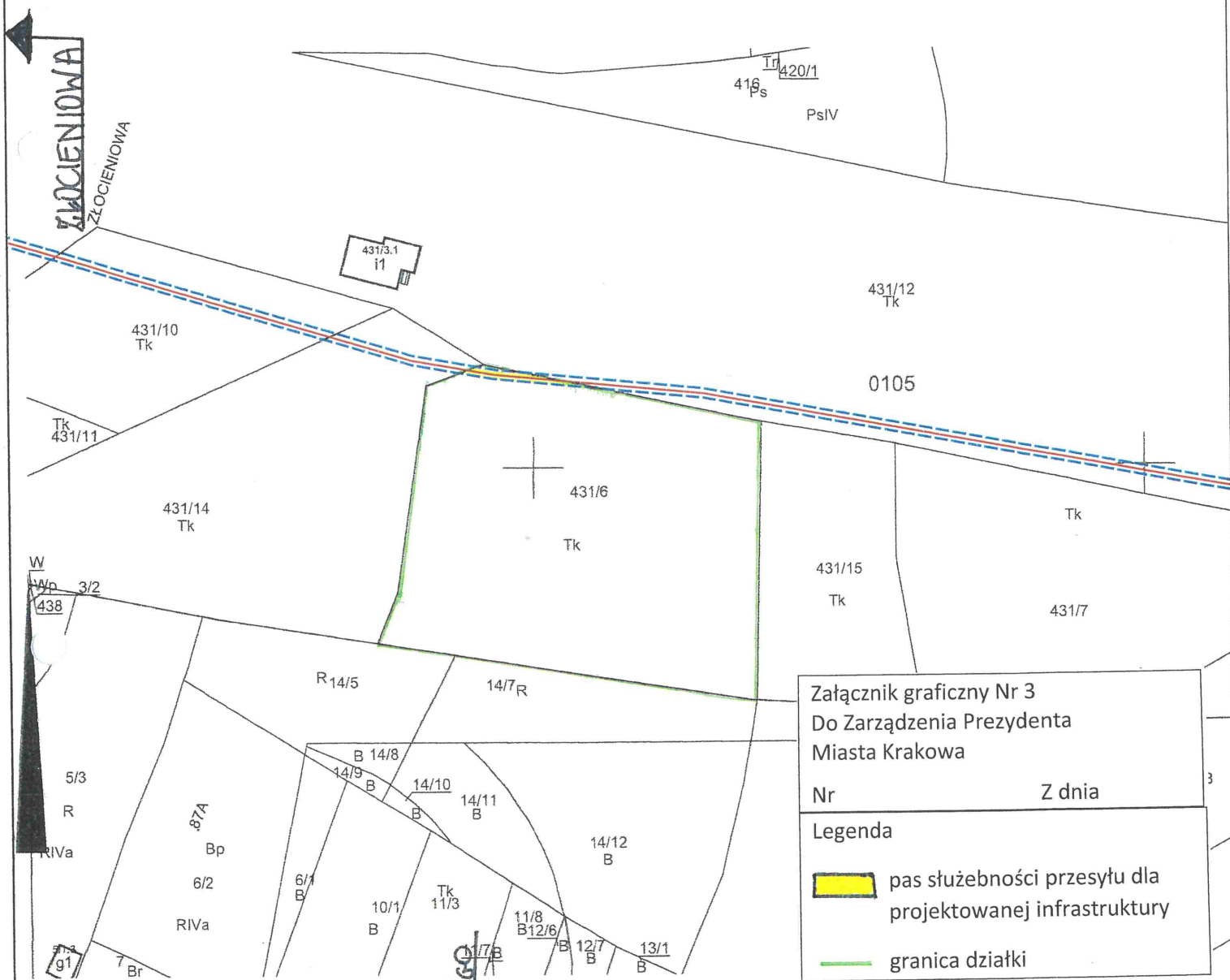
Województwo: małopolskie
 Powiat: Kraków
 Gmina: m. Kraków
 Obręb: P-105
 Działka nr: 431/6
 Pas gruntu niezbędny do obsługi infrastruktury energetycznej: 23 m²

Opracował: Andrzej Starykiewicz
 Data: 25.10.2022 r. *Andrzej Starykiewicz*

Legenda:

-  Stopy
-  Kable 110kV
-  Przewody napowietrzne 110kV
-  Oś linii napowietrznej 110kV
-  Pas technologiczny linii 110kV
-  Pas gruntu niezbędny do obsługi infrastruktury energetycznej



SKALA: 1 : 1000



Załącznik graficzny Nr 3
Do Zarządzenia Prezydenta
Miasta Krakowa

Nr _____ Z dnia _____

Legenda

-  pas służebności przesyłu dla projektowanej infrastruktury
-  granica działki

MAPA EWIDENCYJNA
 województwo: małopolskie
 powiat: M. Kraków
 jedn. ewid.: Podgórze
 obręb: 0105
 nr działki: 431/6, 431/7
 sekcja: 7.124.12.13.2
 arkusz mapy w KUL:
 skala: 1:1000
 układ współrzędnych: 2000
 stan na dzień: 25-10-2022
 wykonano przez: Anna Martyniuk

PREZYDENT MIASTA KRAKOWA
 GD-10 6642-16356-2022

dyrektor wydziału
Marta Wiskowicz

Poświadczam zgodność niniejszej kopii z treścią materiału państwowego zasobu geodezyjnego i kartograficznego	
Organ prowadzący państwowy zasób geodezyjny i kartograficzny	PREZYDENT MIASTA KRAKOWA
Nazwa materiału zasobu	mapa ewidencyjna
Identyfikator ewidencyjny materiału zasobu	3547-350/2010
Data wykonania kopii	z up. PREZYDENTA MIASTA KRAKOWA 25-10-2022
Imię, nazwisko i podpis osoby reprezentującej organ	<i>Anna Martyniuk</i> Podinspektor w Wydziale Geodezji

Niniejsza mapa ewidencyjna jest wydrukiem z bazy danych powiatowego zasobu geodezyjnego i kartograficznego, która powstała na podstawie pomiaru bezpośredniego oraz digitalizacji mapy ewidencyjnej.