

Załącznik graficzny do Zarządzenia Nr
Prezydenta Miasta Krakowa
z dnia

Skala 1:1000
Mapa powstała na podstawie mapy dostarczonej przez projektanta oraz na podstawie aktualnych danych dotyczących przebiegu sieci wodociągowych i kanalizacyjnych ujawnionych w Systemie Informacji Przestrzennej WMK S.A.

mgr inż. Adam Nowakowski
Uprawnienia budowlane do projektowania bez ograniczeń w specjalności instalacyjnej w zakresie sieci, instalacji i urządzeń cieplnych, wentylacyjnych, gazowych, wodociągowych i kanalizacyjnych.
Nr ewid. MAPA0237/POGS/05

2022-11-08





Data i podpis

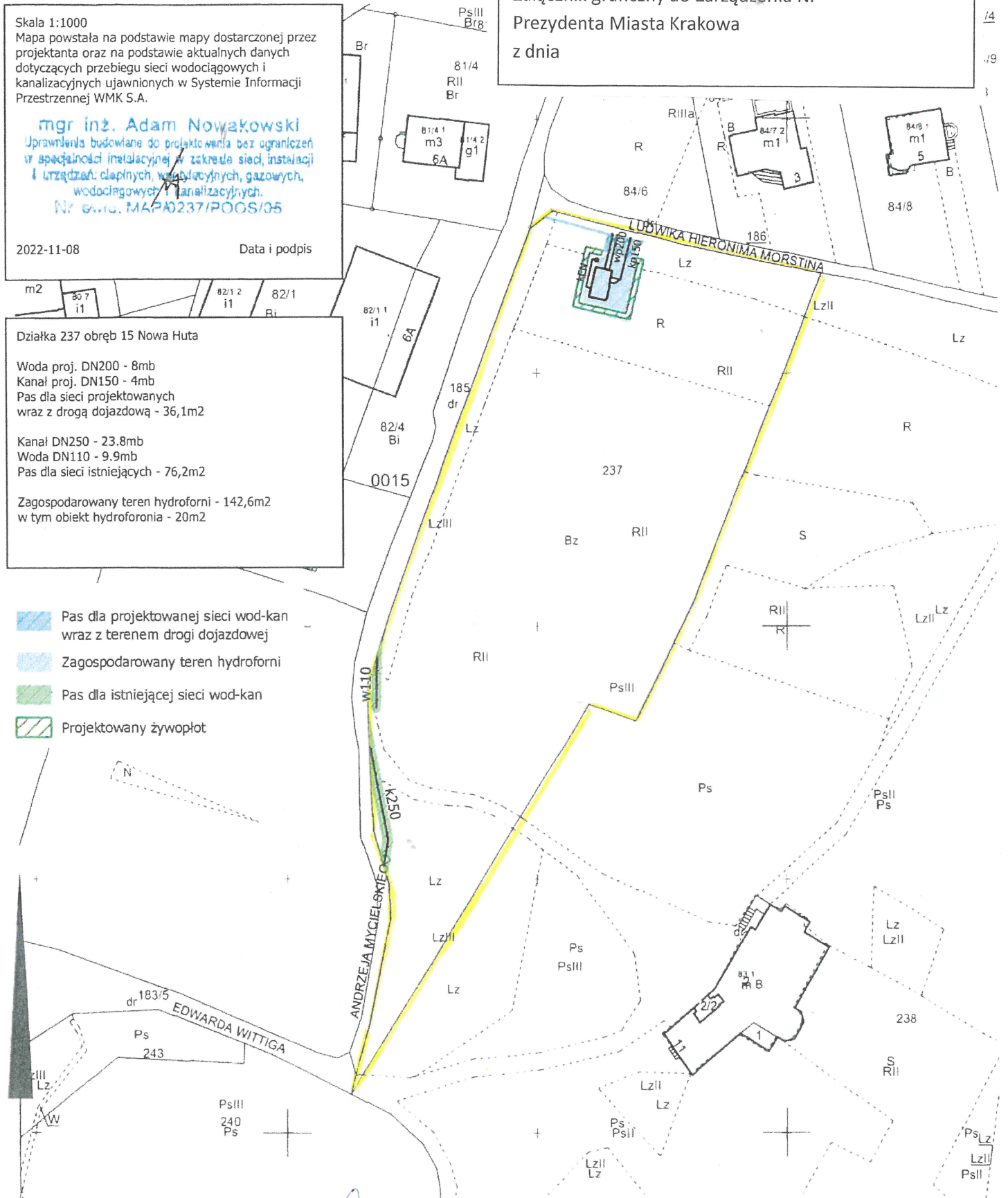
Działka 237 obręb 15 Nowa Huta

Woda proj. DN200 - 8mb
Kanał proj. DN150 - 4mb
Pas dla sieci projektowanych wraz z drogą dojazdową - 36,1m²

Kanał DN250 - 23.8mb
Woda DN110 - 9.9mb
Pas dla sieci istniejących - 76,2m²

Zagospodarowany teren hydroforu - 142,6m²
w tym obiekt hydroforonia - 20m²

-  Pas dla projektowanej sieci wod-kan wraz z terenem drogi dojazdowej
-  Zagospodarowany teren hydroforu
-  Pas dla istniejącej sieci wod-kan
-  Projektowany żywopłot



MAPA EWIDENCYJNA

województwo małopolskie
powiat M Kraków
jedn. ewid. Nowa Huta
obręb 0015
nr działki: 237
sekcja: 7 126 13 11 1
arkusz mapy w KUL
skala 1:1000
układ współrzędnych: 2000
stan na dzień: 29-07-2022
wykonano przez: Agnieszka Gos

DYREKTOR WYDZIAŁU
Małgorzata Witkiewicz
18.11.2022

PREZYDENT MIASTA KRAKOWA

GD 10 5642 11842 2422

Poniżej znajduje się zgodność niniejszej kopii z treścią materiału planowego z zasobu geodezyjnego i kartograficznego	
337 powiat M Kraków, jedn. ewid. Nowa Huta, obręb 0015, nr działki 237, sekcja 7 126 13 11 1	PREZYDENT MIASTA KRAKOWA
Nazwa planu ewidencyjnego	mapa ewidencyjna
Identyfikator ewidencyjny materiału planowego	3483-61M
Data wydania planu	29-07-2022
Nazwa i adres jednostki wykonawczej	<i>AG</i>