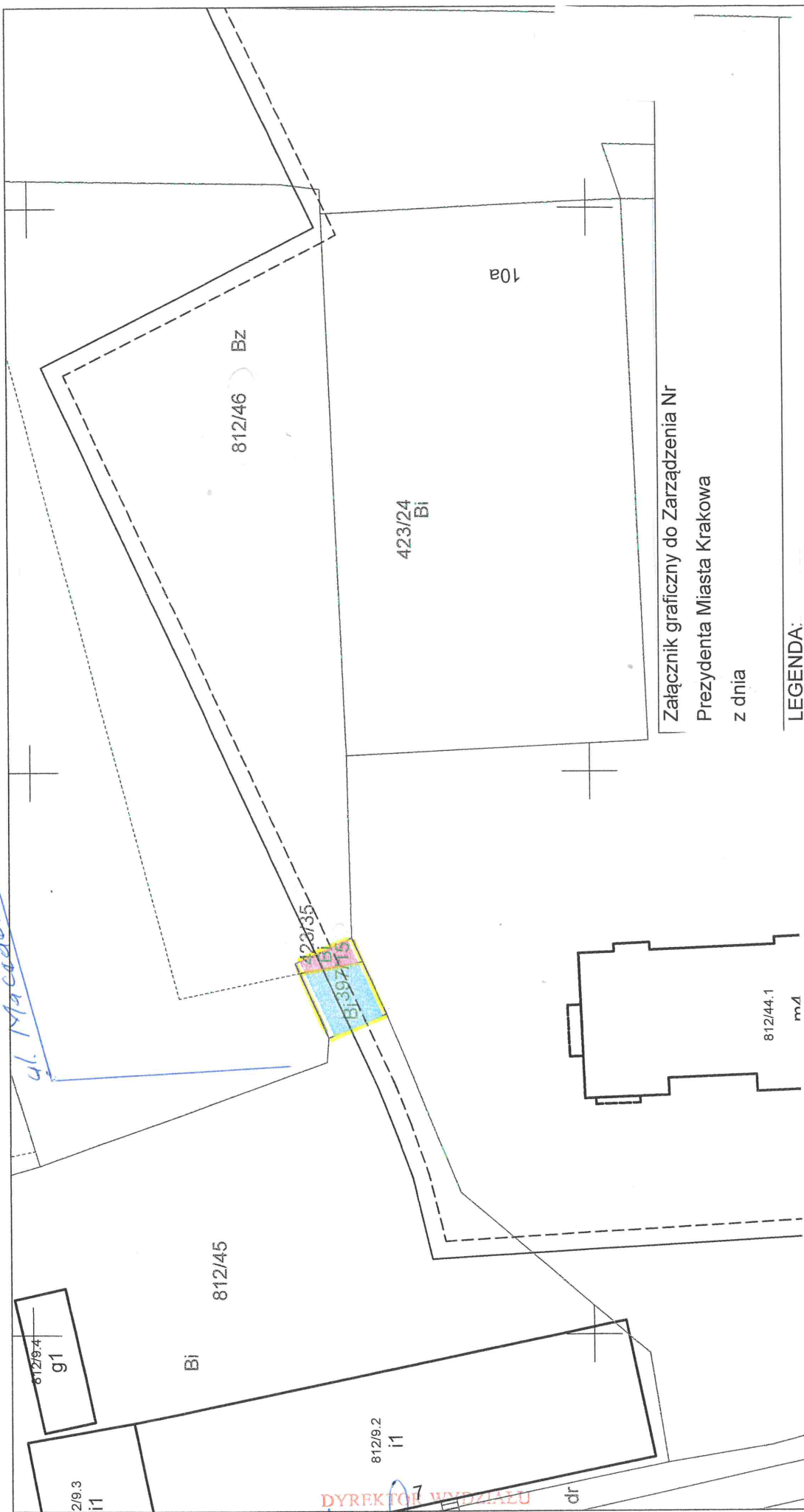




ul. Macedońska





 DYREKTOR WYDZIAŁU

Załącznik graficzny do Zarządzenia Nr
 Prezydenta Miasta Krakowa
 z dnia

- LEGENDA:
-  pas służebności przesyłu na działce nr 397/15 obr. 49 Podgórze
 -  pas służebności przesyłu na działce nr 423/35 obr. 49 Podgórze

MAPA EWDENCYJNA

gminę: Kraków, miejscowość: Podgórze
 ulica: ul. Macedońska
 nr ewid. działki: 423/24
 data: 2021-12-21
 obszar: 812/44.1 m²
 data: 2021-12-21

- OBJAŚNIENIA:
- projektowane rurociągi
 - pas służebności przesyłu na dz. nr 397/15 dla projektowanych rurociągów ciepłowniczych
 - pas służebności przesyłu na dz. nr 423/35 projektowanych rurociągów ciepłowniczych

Opis inwestycji: podziemny instalacyjny i techniczny	PREZYDENT MIASTA KRAKOWA
Nazwa obiektu budowlanego	mapa ewidencyjna
Adres: ul. Macedońska 423/24	21-12-2021
Data wykonania kosztorysu	
Wartość kosztorysu: 2000 zł	<i>Dziwina</i>

PREZYDENT MIASTA KRAKOWA
 GD-10.6642 21789 2021