

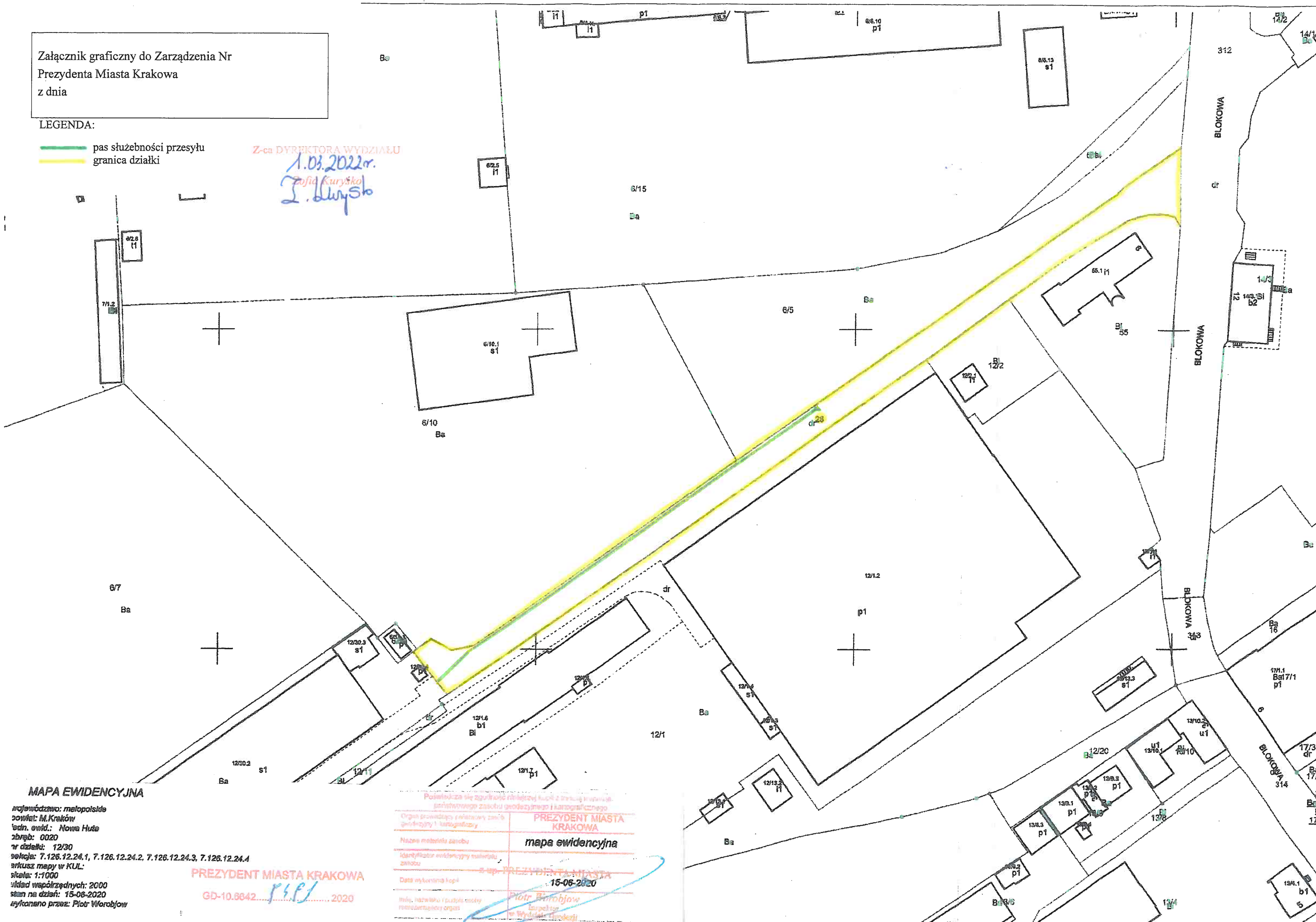


Załącznik graficzny do Zarządzenia Nr
Prezydenta Miasta Krakowa
z dnia

LEGENDA:
 pas służebności przesyłu
 granica działki

Z-ca DYREKTORA WYDZIAŁU
 1.03.2022r.
Zofia Kuryśko
L. Kurysko



MAPA EWIDENCYJNA

województwo: małopolskie
 powiat: M. Kraków
 jedn. ewid.: Nowa Huta
 obręb: 0020
 w działki: 12/30
 sekcja: 7.126.12.24.1, 7.126.12.24.2, 7.126.12.24.3, 7.126.12.24.4
 arkusz mapy w KUL:
 skala: 1:1000
 układ współrzędnych: 2000
 stan na dzień: 15-06-2020
 wykonano przez: Piotr Worobjow

PREZYDENT MIASTA KRAKOWA
 GD-10.6642... 2020

| | |
|---|---|
| Powołuje się zgodnie z niniejszą kopią z brzością mapy parafowanego zasobu geodezyjnego i kartograficznego | |
| Organ prowadzący referatowy zespół geodezyjny i kartograficzny | PREZYDENT MIASTA KRAKOWA |
| Nazwa materiału zasobu | mapa ewidencyjna |
| Identyfikator ewidencyjny materiału zasobu | s-mp. PREZYDENTA MIASTA |
| Data wykonania kopii | 15-06-2020 |
| Imię, nazwisko i podpis osoby reprezentującej organ | <i>Piotr Worobjow</i> Luzel tor w Wydziale Geodezji |