




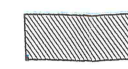
Załącznik graficzny do Zarządzenia Nr
Prezydenta Miasta Krakowa
z dnia

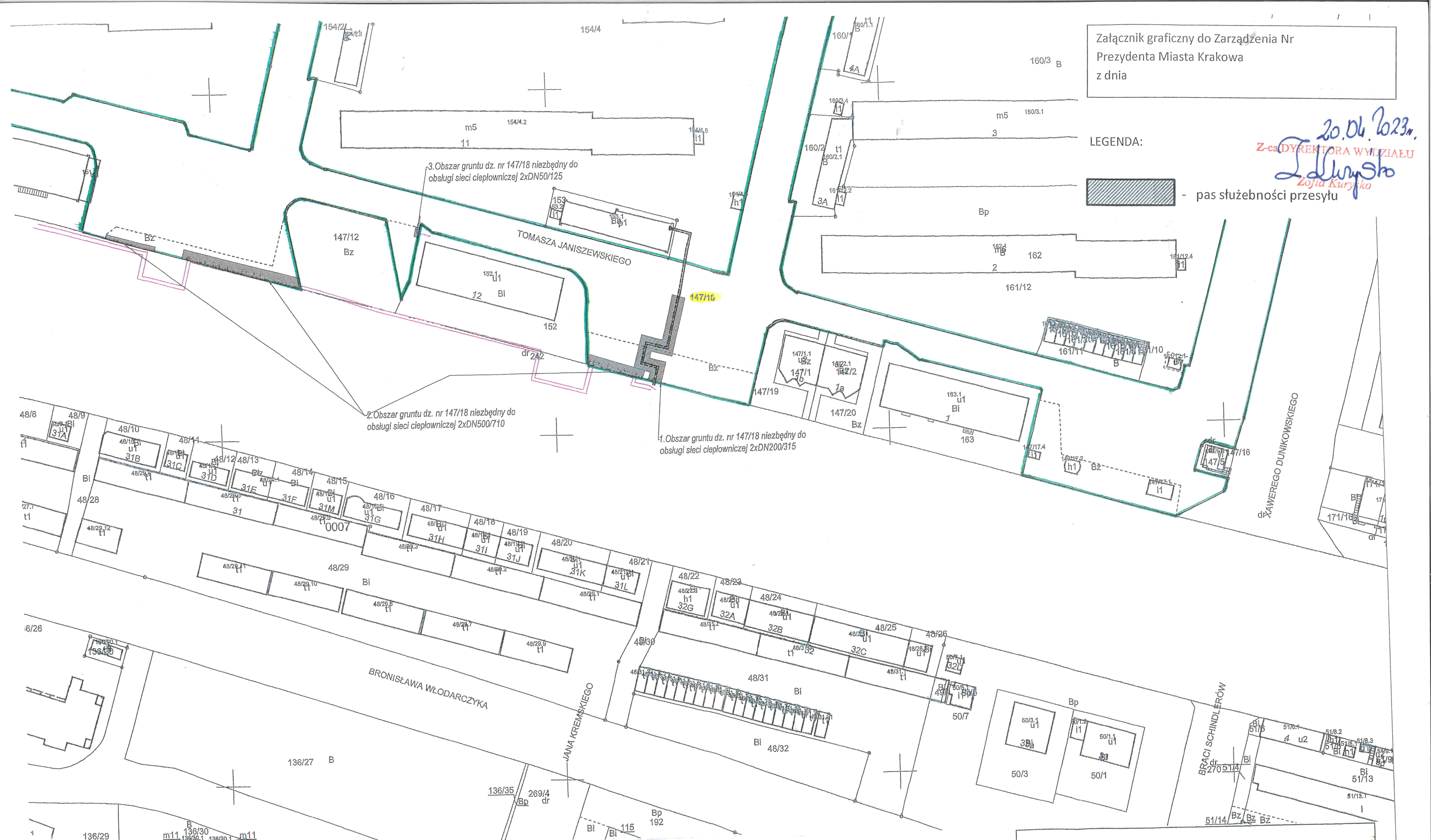
20.06.2023r.
Z-ca DYREKTORA WYDZIAŁU
Zofia Kuryśko
Zofia Kuryśko

LEGENDA:

 - pas służebności przesyłu

Legenda:

 Sieć preizolowana projektowana
 Sieć preizolowana istniejąca
 Obszar służebności



MAPA EWIDENCYJNA

województwo: małopolskie
powiat: M. Kraków
jedn. ewid.: Nowa Huta
obręb: 0008
nr działki: 147/18
sekcja: 7.126.12.21.1, 7.126.12.21.2, 7.126.12.21.3, 7.126.12.21.4, 7.126.12.22.1, 7.126.12.22.3
arkusz mapy w KUL:
skala: 1:1000
układ współrzędnych: 2000
stan na dzień: 02-09-2022
wykonano przez: Iwona Gryziec

PREZYDENT MIASTA KRAKOWA
GD-10.6642.13432.2022

Poświadczam się zgodność niniejszej kopii z treścią materiału państwowego zasobu geodezyjnego i kartograficznego	
Organ prowadzący państwowy zasób geodezyjny i kartograficzny	PREZYDENT MIASTA KRAKOWA
Nazwa materiału zasobu	mapa ewidencyjna
Identyfikator ewidencyjny materiału zasobu	3483-6/2011
Data wykonania kopii	02-09-2022
Imię, nazwisko i podpis osoby reprezentującej organ	<i>Iwona Gryziec</i> Inspektor

mgr inż. Jerzy Socha
PROJEKTANT
nr upr. LUB/0302/POQS/12
Dz. ograniczeń w specjalności instalacyjnej w zakresie sieci, instalacji i urządzeń cieplnych, wentylacyjnych, gazowych, wodociagowych i kanalizacyjnych

Niniejsza mapa ewidencyjna jest wydrukiem z bazy danych powiatowego zasobu geodezyjnego i kartograficznego, która powstała na podstawie pomiaru bezpośredniego oraz digitalizacji mapy ewidencyjnej, działale Geodezji