



Załącznik do Zarządzenia Nr
Prezydenta Miasta Krakowa
z dnia



LEGENDA:

-  PAS SŁUŻEBNOŚCI PRZESYŁU
-  granica działki

2006 2023:
Z-ca DYREKTORA WYDZIAŁU
Zofia Dziwisko



LEGENDA:

-  - istniejący kabel niskiego napięcia nN 0,4kV
-  - powierzchnia służebności pod kabel nn

Powierzchnia Służebności, S = 38m x 0,5m = 19m²

MAPA EWIDENCYJNA

wództwo: małopolskie
miasto: M. Kraków
ewid.: Krowodrza
p: 0011
działki: 213/21
adres: 7.125.11.11.1, 7.125.11.11.2
skala mapy w KUL:
1:1000
współrzędnych: 2000
na dzień: 24-09-2020
nano przez: Dominik Dziemianko

PREZYDENT MIASTA KRAKOWA

GD-10.6642.14682.2020

Poświadczam zgodność niniejszej kopii z treścią materiału państwowego zasobu geodezyjnego i kartograficznego	
Organ prowadzący państwowy zasób geodezyjny i kartograficzny	PREZYDENT MIASTA KRAKOWA
Nazwa materiału zasobu	mapa ewidencyjna
Identyfikator ewidencyjny materiału zasobu	3482-313/2011
Data wykonania kopii	24-09-2020
Imię, nazwisko i podpis osoby reprezentującej organ	<i>Dziemianko</i>

Objekt: Przyłącz energetyczny dla zasilania budynku mieszkalnego na działce nr 213/23, 213/21 przy ul. Emaus		Tytuł rysunku: Mapa Ewidencyjna	
Lokalizacja: dz nr: Krowodrza, Kraków ul. Korzeniowskiego, Emaus		Inwestor: TAURON Dystrybucja SA Oddział w Krakowie 31-060 Kraków, ul. Dajwór 27	
Skala: 1:1000	Funkcja: PROJEKTANT:	Data: 09.2022r.	Imię i Nazwisko: mgr inż. Jerzy Halek
Faza: PW	OPRACOWAŁ:	09.2022r.	-nr uprawn.bud. 217/2002
Branża: elektryczna		Nr projektu: PP-2871	Format rys.: A3
Pracownia Projektowa Z.W.S.E. Kraków S.A. ul. Pachońskiego 9 31-223 Kraków		Nr rysunku: 3	

Mapa ewidencyjna jest wydrukiem z bazy danych powiatowego zasobu geodezyjnego i kartograficznego, która powstała na podstawie pomiaru bezpośredniego oraz digitalizacji mapy ewidencyjnej.