


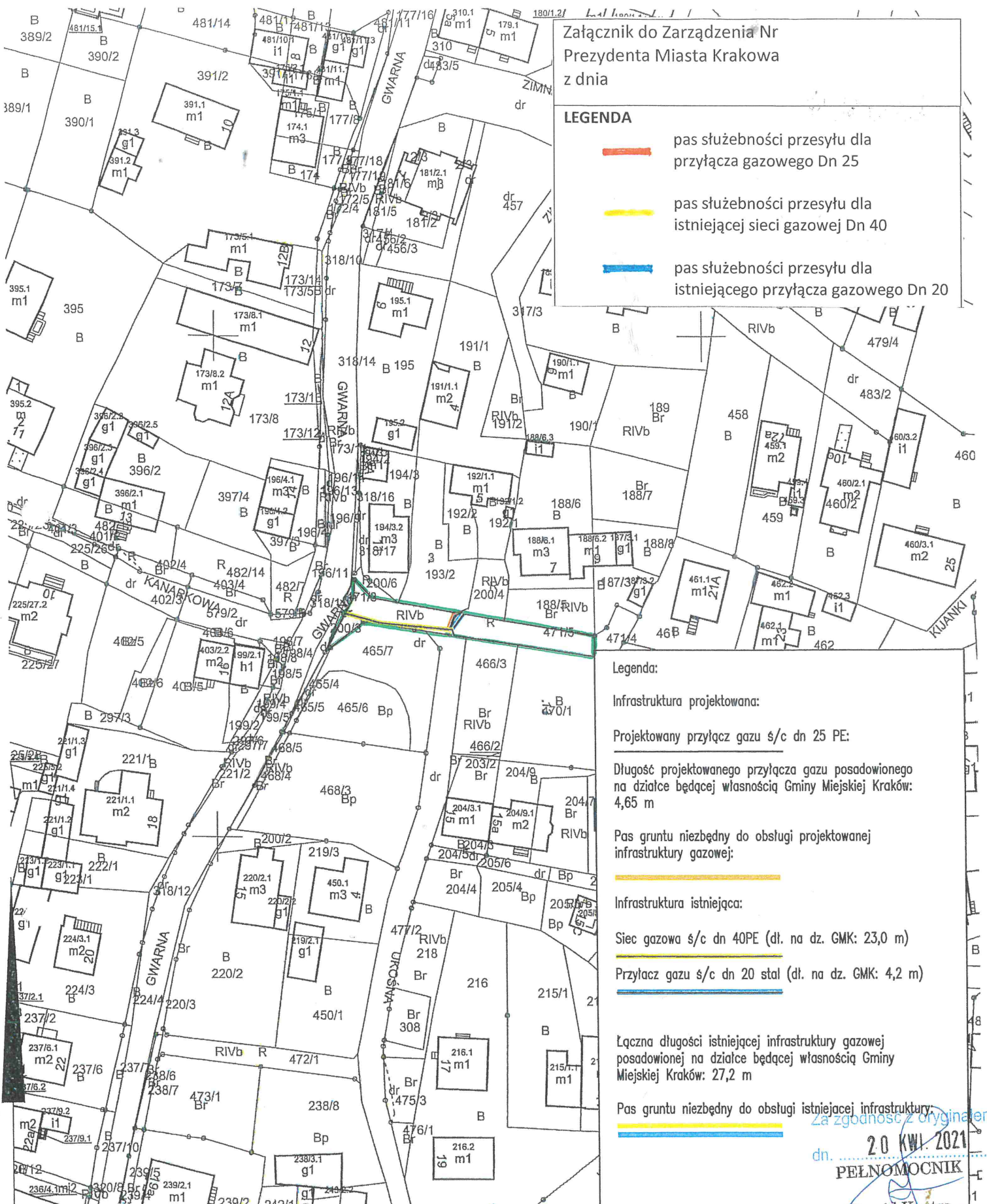


Załącznik do Zarządzenia Nr
Prezydenta Miasta Krakowa
z dnia

LEGENDA

-  pas służebności przesyłu dla przyłącza gazowego Dn 25
-  pas służebności przesyłu dla istniejącej sieci gazowej Dn 40
-  pas służebności przesyłu dla istniejącego przyłącza gazowego Dn 20



Legenda:

Infrastruktura projektowana:

Projektowany przyłącz gazu s/c dn 25 PE:

Długość projektowanego przyłącza gazu posadowionego na działce będącej własnością Gminy Miejskiej Kraków: 4,65 m

Pas gruntu niezbędny do obsługi projektowanej infrastruktury gazowej:

Infrastruktura istniejąca:

Siec gazowa s/c dn 40PE (dł. na dz. GMK: 23,0 m)

Przyłącz gazu s/c dn 20 stal (dł. na dz. GMK: 4,2 m)

Łączna długości istniejącej infrastruktury gazowej posadowionej na działce będącej własnością Gminy Miejskiej Kraków: 27,2 m

Pas gruntu niezbędny do obsługi istniejącej infrastruktury:

Za zgodność z oryginałem

dn. 20 KWI. 2021

PEŁNOMOCCNIK

Dawid Kuźstra

MAPA EWIDENCYJNA

województwo: małopolskie
powiat: M.Kraków
jedn. ewid.: Podgórze
obręb: 0061
nr działki: 471/5
sekcja: 7.124.11.14.4, 7.124.11.19.2
arkusz mapy w KUL:
skala: 1:1000
układ współrzędnych: 2000
stan na dzień: 27-04-2021
wykonano przez: Piotr Worobjow

Z-ca DYREKTORA WYDZIAŁU

J. Kurysko
Zofia Kuryska

PREZYDENT MIASTA KRAKOWA

GD-10.6642... 2021

Poświadczam zgodność niniejszej kopii z treścią materiału państwowego zasobu geodezyjnego i kartograficznego	
Organ prowadzący państwowy zasób geodezyjny i kartograficzny	PREZYDENT MIASTA KRAKOWA
Nazwa materiału zasobu	mapa ewidencyjna
Identyfikator ewidencyjny materiału zasobu	
Data wykonania kopii	27-04-2021
Imię, nazwisko i podpis osoby reprezentującej organ	<i>Piotr Worobjow</i>