








Załącznik graficzny do Zarządzenia Nr
Prezydenta Miasta Krakowa
z dnia

LEGENDA:

 pas służebności przesyłu z przeznaczeniem pod budowę i eksploatację sieci ciepłowniczej 2 x Dn 100 mm
 pas służebności przesyłu z przeznaczeniem pod eksploatację istniejącej sieci ciepłowniczej 2 x Dn 65 mm

 **DYREKTOR WYDZIAŁU**
 Maria Wilkowiak 2023

MAPA EWIDENCYJNA
 województwo: małopolskie
 powiat: M. Kraków
 ledn. ewid.: Podgórze
 obręb: 0008
 nr działki: 19/2, 19/1, 519/5, 124/43, 124/42, 124/4, 114/105
 sekcja: 7.125.11.17.3
 arkusz mapy w KUL:
 skala: 1:1000
 układ współrzędnych: 2000
 stan na dzień: 10-09-2021
 wykonano przez: Klaudia Radon

 **SIEĆ ISTNIEJĄCA**
 **PRZEBIEG TRASY PROJEKTOWANEGO PRZYŁĄCZA**

PAS ZAJĘTOŚCI TERENU SIECI PROJEKTOWANA
PAS ZAJĘTOŚCI TERENU SIECI ISTNIEJĄCA

PREZYDENT MIASTA KRAKOWA
 GD-10.6642.15578.....2021

Poswiadcza się zgodność niniejszej kopii z treścią materiału państwowego zasobu geodezyjnego i kartograficznego	PREZYDENT MIASTA KRAKOWA
Organ prowadzący państwowy zasob geodezyjny i kartograficzny	mapa ewidencyjna
Nazwa materiału zasobu	3546-356/2011
Identyfikator ewidencyjny materiału zasobu	10-09-2021
Data wykonania kopii	imię, nazwisko i podpis osoby reprezentującej organ

Niniejsza mapa ewidencyjna jest wydołkiem z bazy danych powiatowego zasobu geodezyjnego i kartograficznego, która powstała na podstawie pomiaru bezpośredniego oraz digitalizacji mapy ewidencyjnej.