

379/86  
37

Skala 1:1000  
Mapa powstała na podstawie aktualnej mapy ewidencji gruntów oraz na podstawie aktualnych danych dotyczących przebiegu sieci wodociągowych i kanalizacyjnych ujawnionych w Systemie Informacji Przestrzennej WMK S.A.

**KIEROWNIK**  
Działu Dokumentacji Cyfrowej  
*Pawel Myszczyzyn*



2022-08-12

Data i podpis

Załącznik graficzny  
do Zarządzenia Prezydenta Miasta Krakowa

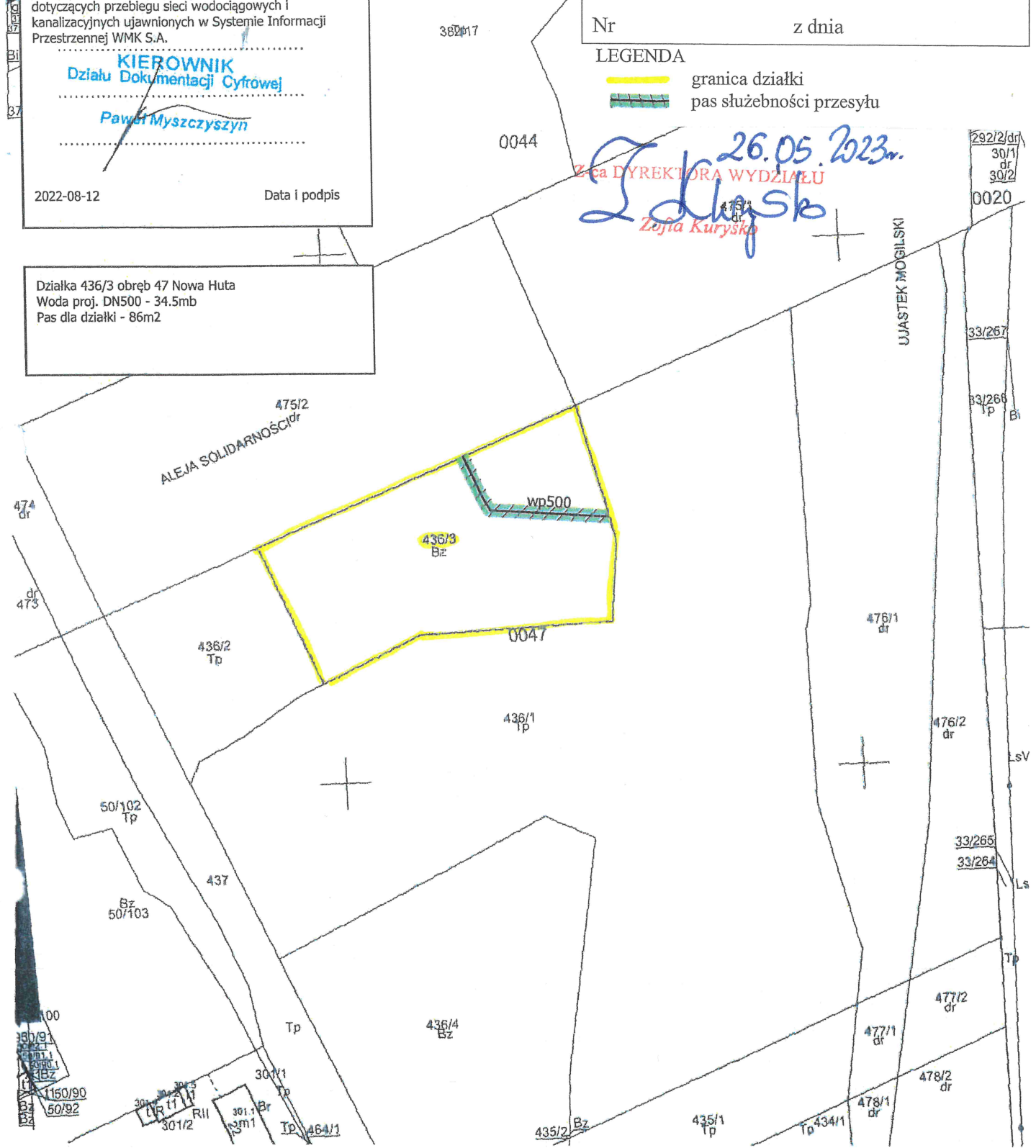
Nr \_\_\_\_\_ z dnia \_\_\_\_\_

LEGENDA

-  granica działki
-  pas służebności przesyłu

26.05.2023.  
Z-ca DYREKTORA WYDZIAŁU  
*Zofia Kurysko*

Działka 436/3 obręb 47 Nowa Huta  
Woda proj. DN500 - 34.5mb  
Pas dla działki - 86m2



**MAPA EWIDENCYJNA**

województwo: małopolskie  
powiat: M. Kraków  
jedn. ewid.: Nowa Huta  
obręb: 0047  
nr działki: 475/2, 436/3, 476/2  
sekcja: 7.125.12.03.2, 7.125.12.03.4, 7.125.12.04.1, 7.125.12.04.3  
arkusz mapy w KUL:  
skala: 1:1000  
układ współrzędnych: 2000  
stan na dzień: 07-07-2022  
wykonano przez: Wojciech Wiecha

PREZYDENT MIASTA KRAKOWA

GD-10 6642 *log24* 2022

Poświadczam zgodność niniejszej kopii z treścią materiału państwowego zasobu geodezyjnego i kartograficznego	
Organ prowadzący państwowy zasób geodezyjny i kartograficzny	PREZYDENT MIASTA KRAKOWA
Nazwa materiału zasobu	mapa ewidencyjna
Identyfikator ewidencyjny materiału zasobu	2511-1014/2012
Data wykonania kopii	07-07-2022
Imię, nazwisko i podpis osoby reprezentującej organ	<i>W. Wiecha</i>

Niniejsza mapa ewidencyjna jest wyodrębnieniem z bazy danych państwowego zasobu geodezyjnego i kartograficznego, która powstała na podstawie pomiaru bezpośredniego oraz digitalizacji mapy ewidencyjnej