
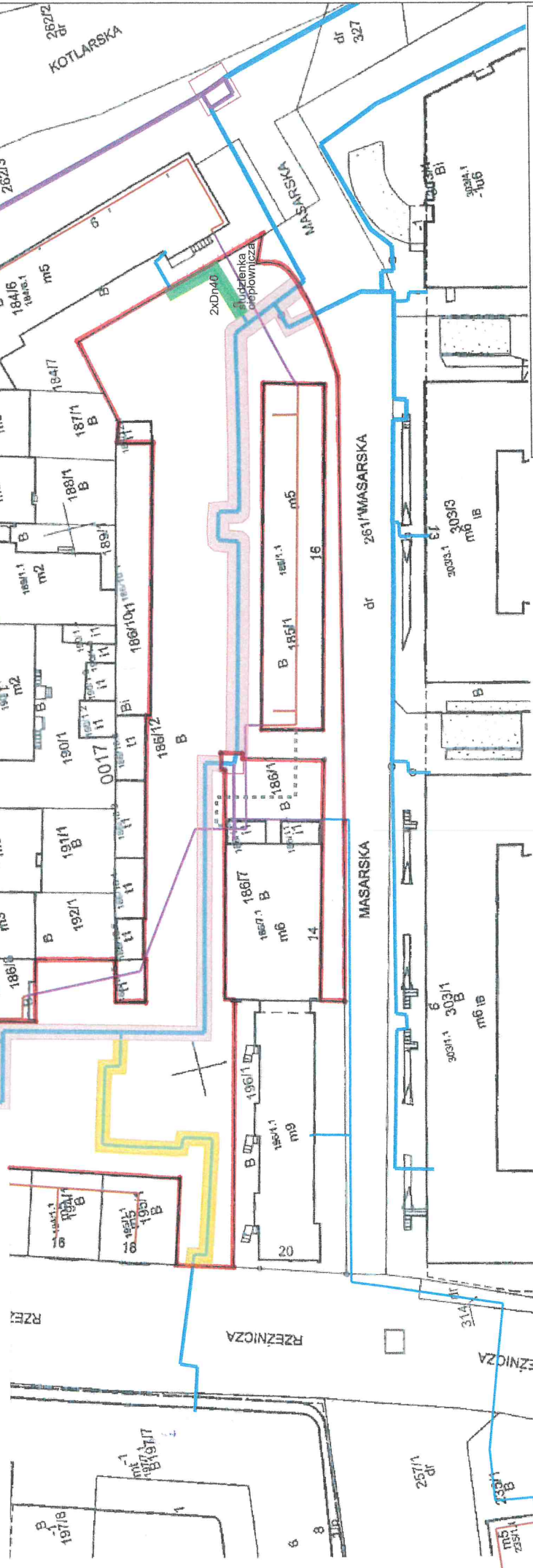


Załącznik do Zarządzenia Nr
Prezydenta Miasta Krakowa
z dnia








LEGENDA:

 PAS SŁUŻEBNOŚCI PRZESYŁY

 granica działki



Legenda

	pas eksploatacyjny wnioskowanej służebności przesyłu
	pas eksploatacyjny ustanowionej służebności przesyłu Rep. A. nr 595/2019 z dnia 05.02.2019 r.
	pas eksploatacyjny ustanowionej służebności przesyłu Rep. A. nr 4146/2015 z dnia 29.05.2015 r.
	sieć ciepła przelozowana
	sieć ciepła tradycyjna
	sieć ciepła nadziemna
	sieć ciepła wycofana z eksploatacji

Powstrzymana od zgłoszenia i przeniesienia kopii z treści mapy państwowego zasobu geodezyjnego i kartograficznego PREZYDENT MIASTA KRAKOWA	
Organ planowania, projektowy zespół geodezyjny i kartograficzny	mapa ewidencyjna 2511-1007/2012
Nazwa terenowej części zabudowy	05-04-2022
Data wykonania kopii mapy z aktualną i pełną normalizacyjną oprawką	z up. PREZYDENTA MIASTA Klaudia Radził

**BIURO REGULACJI STANÓW PRAWNYCH
EKONOMISTA ANALITYK**

DYREKTOR WYDZIAŁU mgr Tomasz Karas

MAPA EWIDENCYJNA

województwo: małopolskie
powiat: M. Kraków
jedn. ewid.: Śródmieście
obręb: 0017
nr działki: 186/12
sekcja: 7.125.11.14.3, 7.125.11.19.1
artuz mapy w KUL:
skala: 1:1000
układ współrzędnych: 2000
stan na dzień: 05-04-2022
wykonano przez: Klaudia Radził

GD-10.6642.....2022

Niniejsza mapa ewidencyjna jest wydrukiem z bazy danych, powiatowego zasobu geodezyjnego i kartograficznego, która powstała na podstawie