










**MIEJSCOWY PLAN ZAGOSPODAROWANIA PRZESTRZENNEGO OBSZARU
„WRÓBLOWICE II- etap A”
PROGNOZA FINANSOWA**

MAJ 2023




ELEMENTY USTALEŃ PLANU

-  granica obszaru objętego planem
-  linie rozgraniczające
-  linie nieprzekraczalnej zabudowy
-  granice działek

PRZEZNACZENIA TERENÓW

-  **MN** Tereny zabudowy mieszkaniowej jednorodzinnej (MN.1 - MN.24)
-  **U** Tereny zabudowy usługowej (U.1, U.2)
-  **US** Tereny sportu i rekreacji (US.1)
-  **R** Tereny rolnicze (R.1 - R.4)
-  **Rz** Tereny rolnicze z możliwością zalesienia (Rz.1, Rz.2)

**ELEMENTY PROGNOZY
SKUTKÓW FINANSOWYCH**

-  tereny podlegające zmianie w zakresie opodatkowania
-  działki gminy Kraków przeznaczone do sprzedaży
-  tereny podlegające naliczeniu opłaty planistycznej