


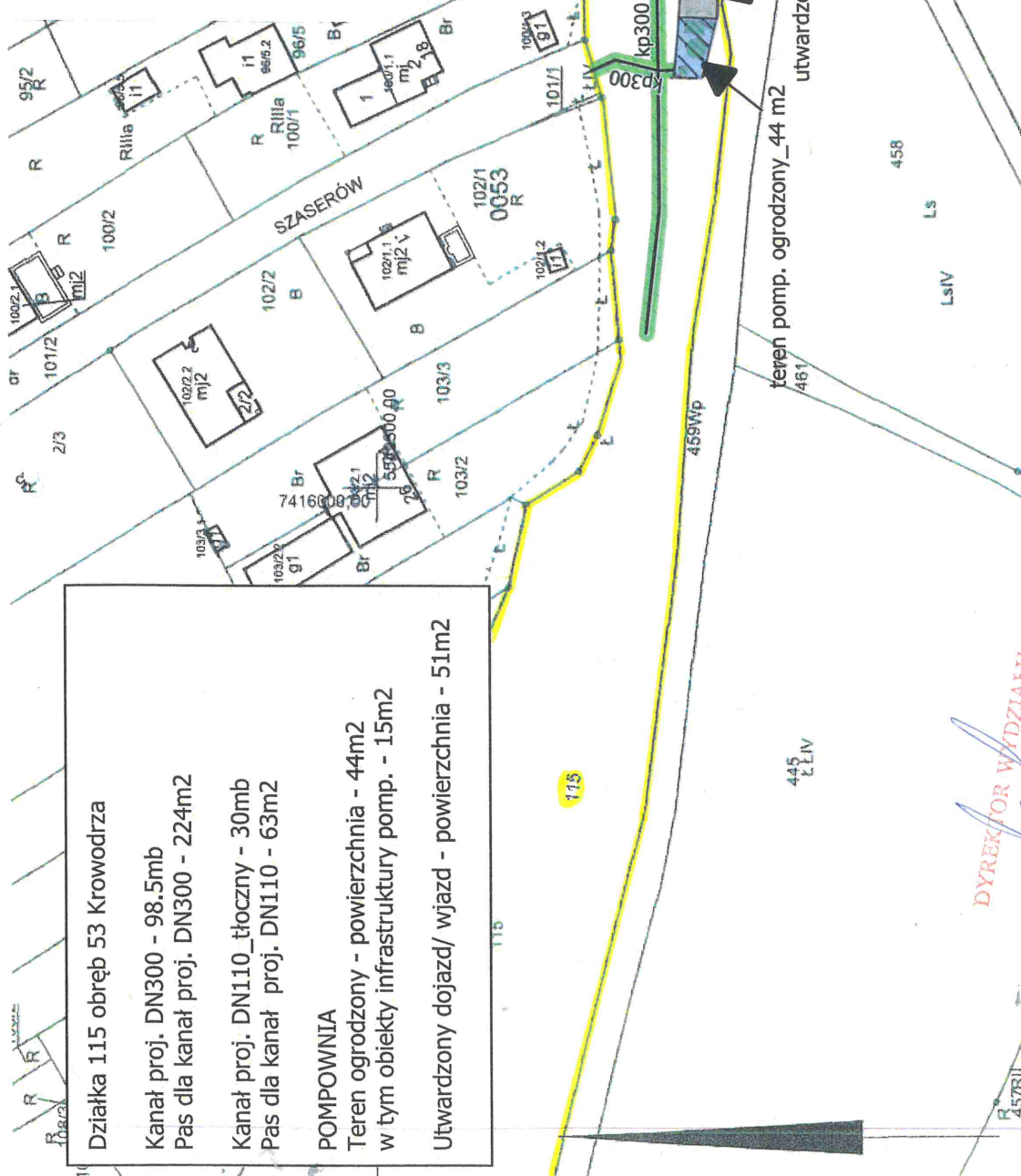


Załącznik graficzny Nr 1 do Zarządzenia Nr
Prezydenta Miasta Krakowa
z dnia

LEGENDA:
 PAS SŁUŻEBNOŚCI PRZESYŁU
 OBEJMUJĄCEJ SIECI KANALIZACYJNE
 DN300 ORAZ DN110
 PAS SŁUŻEBNOŚCI PRZESYŁU OBEJMUJĄCEJ
 OGRODZONA POMPOWNIĘ WRAZ Z TERENEM NIEZBĘDNYM
 DO JEJ OBSŁUGI



Działka 115 obręb 53 Krowodrza
 Kanał proj. DN300 - 98.5mb
 Pas dla kanał proj. DN300 - 224m2
 Kanał proj. DN110_łęczny - 30mb
 Pas dla kanał proj. DN110 - 63m2
 POMPOWNIĄ
 Teren ogrodzony - powierzchnia - 44m2
 w tym obiekty infrastruktury pomp. - 15m2
 Utworzony dojazd/ wjazd - powierzchnia - 51m2

Skala 1:1000
 Mapa powstała na podstawie aktualnej
 mapy ewidencyjnej gruntów oraz mapy w
 skali 1:500 dostarczonej przez
 projektanta.

KIERODWNIK
 Działu Przygotowania Inwestycji

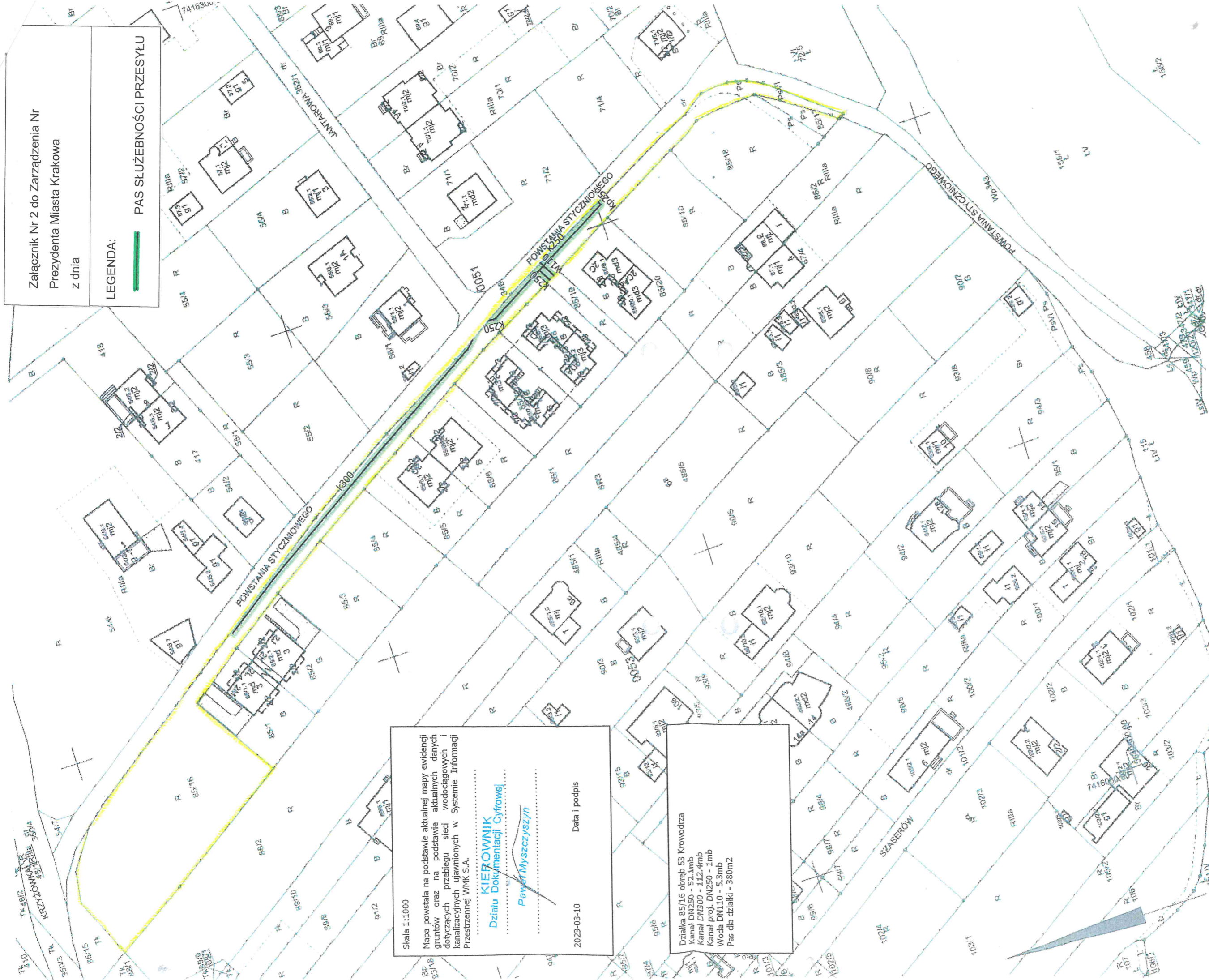

Posiadać się zgodność niniejszej kopii z treścią materiału państwowego zasobu geodezyjnego i kartograficznego	
Organ prowadzący państwowy zasob geodezyjny i kartograficzny	PREZYDENT MIASTA KRAKOWA
Nazwa materiału zasobu	mapa ewidencyjna
Identyfikator ewidencyjny materiału zasobu	P.1261.2018.8021
Data wykonania kopii	z up. PREZYDENTA MIASTA 27-02-2023
Imię, nazwisko i podpis osoby reprezentującej organ	Iwona Gryziec Inspektor w Wydziale Geodezji

DYREKTOR WYDZIAŁU
 Maria Wilkowiak


województwo: małopolskie
 powiat: M. Kraków
 jedn. ewid.: Krowodrza
 obręb: 0053
 nr działki: 115
 sekcja: 7.125.10.03.3, 7.125.10.03.4
 arkusz mapy w KUL:
 skala: 1:1000
 układ współrzędnych: 2000
 stan na dzień: 27-02-2023
 wykonano przez: Iwona Gryziec

PREZYDENT MIASTA KRAKOWA
 GD-10.6642... 3104... 2023

Niniejsza mapa ewidencyjna jest wydrukiem z bazy danych powiatowego zasobu geodezyjnego i kartograficznego, która powstała na podstawie pomiaru bezpośredniego oraz digitalizacji mapy ewidencyjnej.



Załącznik Nr 2 do Zarządzenia Nr
Prezydenta Miasta Krakowa
z dnia

LEGENDA:

— PAS SŁUŻEBNOŚCI PRZESYŁU

Skala 1:1000

Mapa powstała na podstawie aktualnej mapy ewidencyjnej gruntów oraz na podstawie aktualnych danych dotyczących przebiegu sieci wodociagowych i kanalizacyjnych ujawnionych w Systemie Informacji Przestrzennej WMK S.A.

KIEROWNIK
Działu Dokumentacji Cyfrowej
Pawel Myszczyzyn

2023-03-10 Data i podpis

Działka 85/16 obręb 53 Krowodrza
Kanal DN250 - 52.1mb
Kanal DN300 - 112.4mb
Kanal proj. DN250 - 1mb
Woda DN110 - 5.3mb
Pas dla działki - 380m²

Przywrócić do zgodności z wersją powyższą	
Zabezpieczyć zasobu geodetyzacji i kartograficznej	
PREZYDENT MIASTA KRAKOWA	
mapa ewidencyjna	
P. 1261.2018.8021	
z up. PREZYD. MIASTA	
Iwona Gryziec	
	Wzrostek (zamiast)

MAPA EWIDENCYJNA

województwo: małopolskie
powiat: M. Kraków
jedn. ewid.: Krowodrza
obręb: 0053
nr działki: 85/16
sekcja: 7.125.10.03.2, 7.125.10.03.3, 7.125.10.03.4
arkusz mapy w KUL:
skala: 1:1000
układ współrzędnych: 2000
stan na dzień: 27-02-2023
wykonano przez: Iwona Gryziec

PREZYDENT MIASTA KRAKOWA
GD-10.6642. 31.06. 2023

Iwona Gryziec