

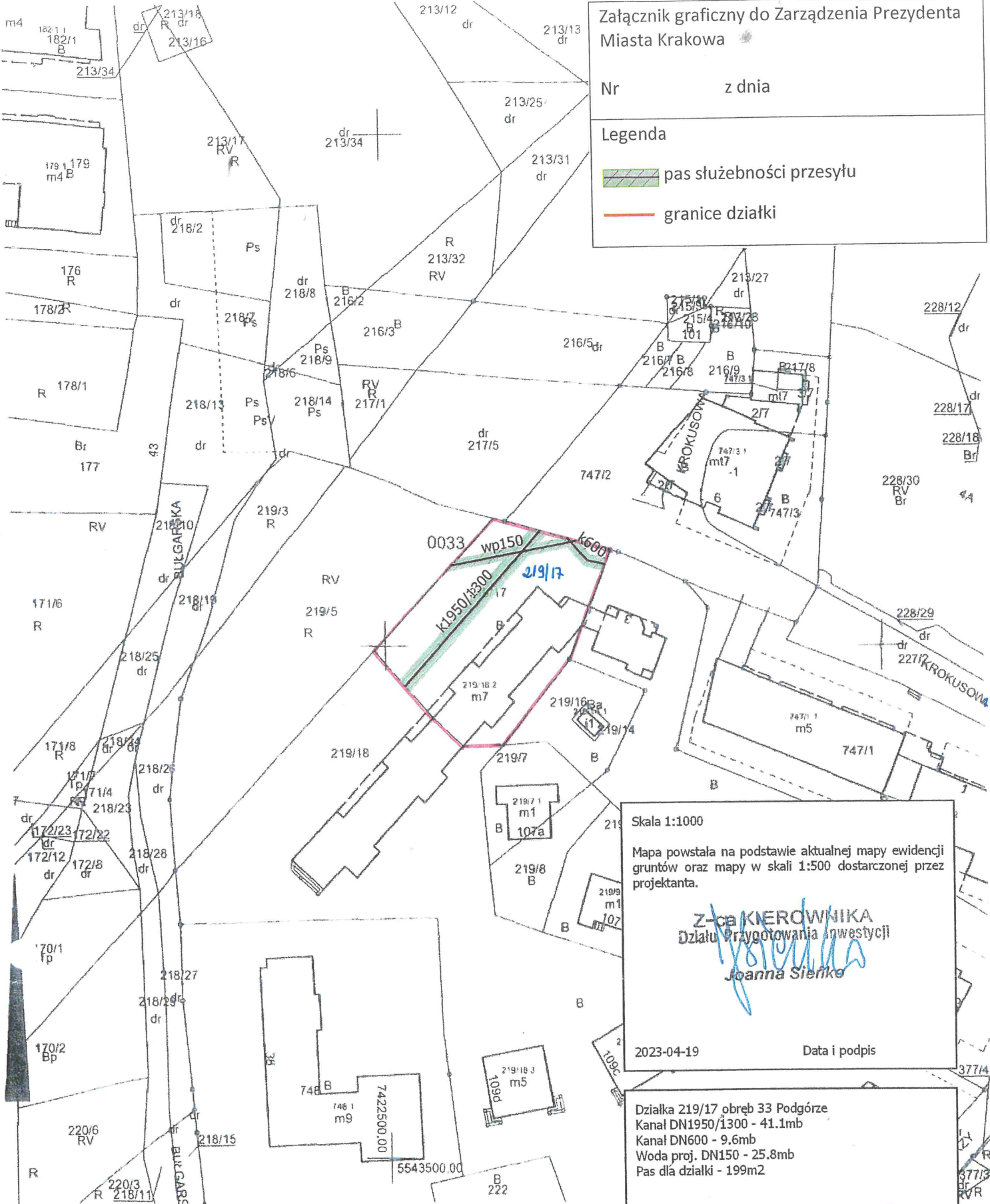


Załącznik graficzny do Zarządzenia Prezydenta Miasta Krakowa

Nr z dnia

Legenda

-  pas służebności przesyłu
-  granice działki



Skala 1:1000

Mapa powstała na podstawie aktualnej mapy ewidencji gruntów oraz mapy w skali 1:500 dostarczonej przez projektanta.

Z-CB KIEROWNIKA
Działu Przygotowania Inwestycji
Joanna Sierka

2023-04-19 Data i podpis

Działka 219/17 obręb 33 Podgórze
Kanał DN1950/1300 - 41.1mb
Kanał DN600 - 9.6mb
Woda proj. DN150 - 25.8mb
Pas dla działki - 199m2

MAPA EWIDENCYJNA

województwo małopolskie
powiat M. Kraków
jedn. ewid.: Podgórze
obręb 0033
nr działki 219/17
sekcja 7 124 11 07 2 7 124 11 07 4
arkusz mapy w KUL
skala 1:1000
układ współrzędnych 2000
stan na dzień 18-04-2023
wykonano przez Wojciech Wiecha

DYREKTOR WYDZIAŁU
Maria Winkowicz

PREZYDENT MIASTA KRAKOWA

Posiadać się zgodność niniejszej kopii z hasłem materiału państwowego zasobu geodezyjnego i kartograficznego

PREZYDENT MIASTA KRAKOWA
mapa ewidencyjna
3482-313/2011
18-04-2023

Niniejsza mapa ewidencyjna jest wydrukiem z bazy danych państwowego zasobu geodezyjnego i kartograficznego, która powstała na podstawie pomiaru bezpośredniego oraz digitalizacji mapy ewidencyjnej.