






Załącznik graficzny do Zarządzenia Nr
Prezydenta Miasta Krakowa
z dnia

LEGENDA:

 pas służebności przesyłu z przeznaczeniem pod eksploatację istniejącej sieci ciepłowniczej 2 x Dn 100 mm

MAPA EWIDENCYJNA

województwo małopolskie
miasto Kraków
osiedle Podgórze
działka 0019
LpL: 99/4
nr: 7.125.11.25.2
z mapy w KUL:
1:1000
Współrzędnych: 2000
1a dzień: 04-04-2022
nana przez: Iwona Gryziec

Legenda	
	pas eksploatacyjny
	część działki zajęta przez pas drogowy
	sieć ciepła preizolowana
	sieć ciepła tradycyjna

PREZYDENT MIASTA KRAKOWA
GD-10 6642 5327 2022

Powierza się zgodność niniejszej kopii z treścią tytułu państwowego zasobu geodezyjnego i kartograficznego

Organ prowadzący państwowy zasob geodezyjny i kartograficzny
PREZYDENT MIASTA KRAKOWA

Nazwa tytułu zasobu
mapa ewidencyjna

Identyfikator ewidencyjny materiału zasobu
354-356/2011

Data wykonania kopii
04-04-2022

Imię, nazwisko i podpis osoby reprezentującej organ
Iwona Gryziec

Na mapie ewidencyjnej jest wydrukami z bazy danych państwowego zasobu geodezyjnego i kartograficznego, która powstała na podstawie porządku miejscowego oraz digitalizacji mapy ewidencyjnej.

DYREKTOR WYDZIAŁU

Marta Wikoniecz
18 07 2023