

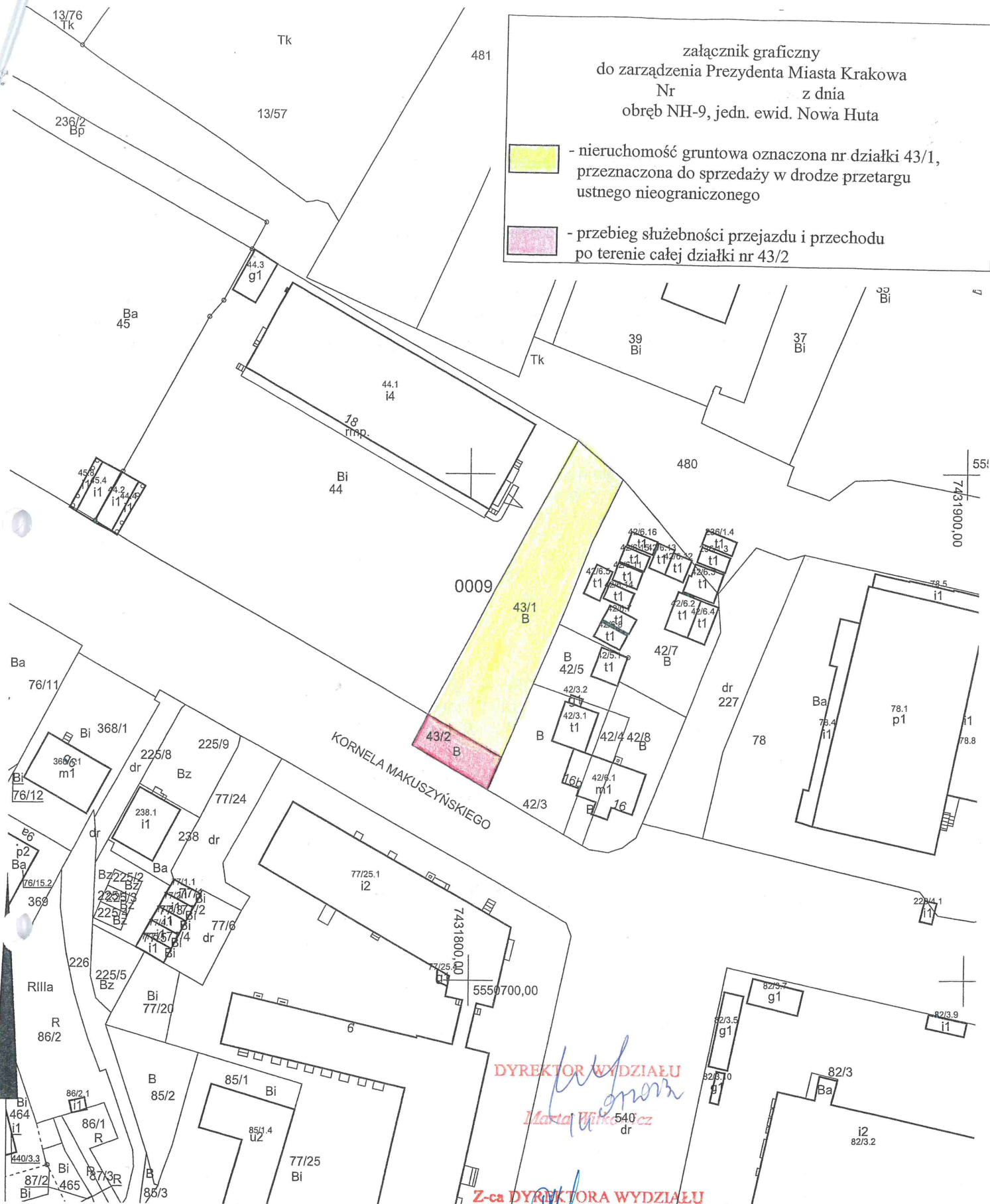


załącznik graficzny
do zarządzenia Prezydenta Miasta Krakowa
Nr
obręb NH-9, jedn. ewid. Nowa Huta

-  - nieruchomość gruntowa oznaczona nr działki 43/1, przeznaczona do sprzedaży w drodze przetargu ustnego nieograniczonego
-  - przebieg służebności przejazdu i przechodu po terenie całej działki nr 43/2



DYREKTOR WYDZIAŁU

Marta Wilczok
540 cz
dr

Z-ca DYREKTORA WYDZIAŁU

MAPA EWIDENCYJNA

województwo: małopolskie
powiat: M. Kraków
jedn. ewid.: Nowa Huta
obręb: 0009
nr działki: 43/1, 43/2
sekcja: 7.126.12.23.1
arkusz mapy w KUL:
skala: 1:1000
układ współrzędnych: 2000
stan na dzień: 30-03-2023
wykonano przez: Katarzyna Potyrała

INSPEKTOR

Lucyna Majcherczyk

KIEROWNIK REPERATU

12.04.23
Magdalena Szczepańska

PREZYDENT MIASTA KRAKOWA

GD-10.6642.....2023

5161

Poświadczam zgodność niniejszej kopii z treścią materiału państwowego zasobu geodezyjnego i kartograficznego	
Organ prowadzący państwowy zasób geodezyjny i kartograficzny	PREZYDENT MIASTA KRAKOWA
Nazwa materiału zasobu	mapa ewidencyjna
Identyfikator ewidencyjny materiału zasobu	3483-6/2011
Data wykonania kopii	30-03-2023
Imię, nazwisko i podpis osoby reprezentującej organ	<i>Katarzyna Potyrała</i> Inspektor w Wydziale Geodezji